



.. KRAJSKÝ ÚŘAD KRAJE VYSOČINA
Odbor životního prostředí a zemědělství
Žižkova 1882/57, 586 01 Jihlava, Česká republika
tel.: 564 602 502, e-mail: posta@kr-vysocina.cz



Stráský, Hustý a partneři s.r.o.
Středisko přípravy staveb
Bohunická 50
619 00 Brno

(datovou schránkou)

Váš dopis značky/ze dne
086/2024
20. 3. 2024

Číslo jednací
KUJI 39904/2024
OZPZ 171/2024 Ča

Vyřizuje/telefon
Markéta Čadová/564602530

V Jihlavě dne
19. 4. 2024

„II/360 Velké Meziříčí – JV obchvat, 1. část“

Odbor životního prostředí a zemědělství Krajského úřadu Kraje Vysočina obdržel Vaši žádost o souhrnné stanovisko k projektové dokumentaci pro stavební povolení stavby „II/360 Velké Meziříčí – JV obchvat, 1. část“.

Investorem stavby je Kraj Vysočina, Žižkova 57, 587 33 Jihlava.

Předmětem projektové dokumentace je vybudování jihovýchodního obchvatu silnice II/360 navazujícího na stávající silnici II/360 a ukončeného v okružní křižovatce na silnici II/602. Stavba se nachází v k. ú. Velké Meziříčí, z části zasahuje do k. ú. Oslavice.

Začátek obchvatu je napojen na stávající silnici II/360. Trasa dále pokračuje jižním směrem kolem betonárny k trati ČD, kolem městské ČOV, za řekou Oslavou pokračuje územím zvané „Františkov“ a na konci své úpravy se napojuje přes nově vybudovanou okružní křižovatku na silnici II/602 resp. D1 – EXIT 146 Velké Meziříčí – východ. Celková délka navržené silnice v kategorii S 9,5/70 je 2 380 m.

Součástí stavby je úprava stávající silnice II/360 v napojení na trasu nového obchvatu o délce 177,634 m, přeložka polní cesty v km 0,404 o délce 161,74 m, přeložka stávající místní komunikace sloužící k příjezdu do betonárny TBG PKS, a.s. Velké Meziříčí o celkové délce 189,702 m a provizorní napojení II/360 o celkové délce 100,839 m. Dále dojde k výstavbě mostních objektů přes řeku Oslavu a silnici II/392, přes polní cestu v km 0,404, výstavbě propustky u přeložky Františkovského potoka v km 2,120, výstavbě opěrných zdí, přeložce vodovodu a kanalizace a k přeložce Františkovského potoka v km 1,670 – 1,820 a km 2,060 – 2,200.

1. Vyjádření z hlediska zákona č. 100/2001 Sb., o posuzování vlivů na životní prostředí a o změně některých souvisejících zákonů, v účinném znění (dále jen „zákon o EIA“)

Krajský úřad Kraje Vysočina, odbor životního prostředí a zemědělství (dále též „příslušný úřad“) sděluje, že k záměru „II/360 Velké Meziříčí obchvat JV“ vydal závěr zjišťovacího řízení pod č. j. KUJI 73263/2018 OZPZ 1500/2018 Ča ze dne 4. 10. 2018. V tomto rozhodnutí příslušný úřad uvedl, že záměr „II/360 Velké Meziříčí obchvat JV“ nemá významný vliv na životní prostředí a nebude posuzován podle zákona. Předmětem posuzování byla novostavba silnice o délce 2,375 km kategorií S 9,5/70, obcházející město Velké Meziříčí z jihu a východu s napojením na silnici II/602 v místě okružní křižovatky.

Nedošlo-li u stavby „II/360 Velké Meziříčí – JV obchvat, 1. část“ k významným změnám oproti záměru posuzovanému dle zákona o EIA, je výše uvedený závěr zjišťovacího řízení pro povolení stavby „II/360 Velké Meziříčí – JV obchvat, 1. část“ plně využitelný. Významnost případných změn vyhodnocuje příslušný úřad.

Toto vyjádření není rozhodnutím ve smyslu zákona č. 500/2004 Sb., správní řád, v platném znění a nelze se proti němu odvolat. Rovněž nenahrazuje vyjádření dotčených správních úřadů ani příslušná povolení podle zvláštních právních předpisů.

Vypracovala: Ing. Markéta Čadová (tel.: 564 602 530)

2. Vyjádření z hlediska zákona č. 114/1992 Sb., o ochraně přírody a krajiny, v platném znění

Stanovisko k dotčení evropsky významných lokalit a ptačích oblastí (Natura 2000)

Krajský úřad Kraje Vysočina, odbor životního prostředí a zemědělství jako příslušný orgán vykonávající v přenesené působnosti státní správu ochrany přírody a krajiny podle ustanovení § 77a odst. 4 písm. o) zákona o ochraně přírody, po posouzení uvedeného záměru

„II/360 Velké Meziříčí – JV obchvat, 1. část“

vydává v souladu s ustanovením § 45i odst. 1 zákona o ochraně přírody toto stanovisko:

Záměr nemůže mít významný vliv na předmět ochrany nebo celistvost evropsky významné lokality nebo ptačí oblasti.

Odůvodnění:

Podkladem pro posouzení vlivu záměru na evropsky významné lokality nebo ptačí oblasti byla žádost, včetně projektové dokumentace, i skutečnosti obecně známé. Podkladem pro posouzení vlivu záměru jsou i skutečnosti známé z úřední činnosti. Zde se jedná zejména o vymezení evropsky významných lokalit (dále také „EVL“) a ptačích oblastí (v Kraji Vysočina se žádná ptačí oblast nenachází), předměty jejich ochrany (viz např. <https://natura2000.cz/Lokalita/Lokalita>), aktuální stav předmětu ochrany, souhrny doporučených opatření pro EVL, odborné informace o přírodních stanovištích, poznatky o ekologii, biologii, rozšíření, ohrožení a péči o druhy (např. <https://portal.nature.cz/monitoring>).

V bezprostřední blízkosti záměru se žádná EVL nenachází. Nejbližše záměru, ve srovnatelné vzdálenosti, se nacházejí hned 3 evropsky významné lokality:

- EVL CZ0612137 Obecník (cca 12,6 km severovýchodním směrem vzdušnou čarou od záměru), která je vyhlášena pro ochranu přírodního stanoviště č. 3130 oligotrofní až mezotrofní stojaté vody nížinného až subalpínského stupně kontinentální a alpínské oblasti a horských poloh a jiných oblastí, s vegetací tříd *Littorelletea uniflorae* nebo *Isoëto-Nanojuncetea* a evropsky významného druhu puchýřka útlá (*Coleanthus subtilis*).
- EVL CZ0612143 Rybník u Zadního Zhořce (cca 10,7 km severozápadní směrem vzdušnou čarou od záměru), která byla vyhlášena pro ochranu přírodního stanoviště č. 3130 oligotrofní až mezotrofní stojaté vody nížinného až subalpínského stupně kontinentální a alpínské oblasti a horských poloh a jiných oblastí, s vegetací tříd *Littorelletea uniflorae* nebo *Isoëto-Nanojuncetea* a evropsky významného druhu puchýřka útlá (*Coleanthus subtilis*).
- EVL CZ0612136 Kobylínek (cca 11,8 km jihozápadním směrem vzdušnou čarou od záměru), která byla vyhlášena pro ochranu populace koniklece velkokvětého (*Pulsatilla grandis*).

Vzdálenost jednotlivých EVL od daného záměru, jejich předměty ochrany a konkrétní výše popsany záměr zaručují, že nemůže dojít k jejich ovlivnění, a proto lze vyloučit významný vliv záměru na evropsky významné lokality a ptáčích oblasti (Natura 2000) při předpokladu zachování v žádosti uvedených parametrů a činností.

Poučení o odvolání:

Toto stanovisko nenahrazuje stanoviska a vyjádření z hlediska druhové ochrany vydávaná podle zákona o ochraně přírody, případně dalších předpisů. Stanovisko není vydáváno ve správním řízení a nelze proti němu podat odvolání.

Předběžná informace podle § 90 odst. 23 zákona o ochraně přírody

Krajský úřad Kraje Vysočina, odbor životního prostředí a zemědělství (dále jen „OŽPZ“) jako příslušný orgán vykonávající v přenesené působnosti státní správu ochrany přírody a krajiny podle § 77a zákona o ochraně přírody sděluje následující:

- Posuzovaný záměr je situován mimo zvláště chráněná území a jejich ochranná pásma i mimo území přírodního parku.
- Realizací posuzovaného záměru budou dotčeny významné krajinné prvky ve smyslu § 3 odst. 1 písm. b) zákona o ochraně přírody. K realizaci je proto nezbytné opatřit si závazné stanovisko dle § 4 odst. 2 zákona o ochraně přírody, k jehož vydání je kompetentní městský úřad příslušné obce s rozšířenou působností.
- Dle zoologického průzkumu zpracovaného pro potřeby Oznámení dle zákona č. 100/2001 Sb., o posuzování vlivů na životní prostředí, se v předmětném území a jeho okolí vyskytuje několik zvláště chráněných druhů živočichů dle vyhlášky č. 395/1992 Sb., v aktuálním znění (dále jen „vyhláška“): ohniváček čárkovaný (*Lycaena dispar*), zlatohlávek tmavý (*Oxythyrea funesta*), kudlanka nábožná (*Mantis religiosa*), ropucha obecná (*Bufo bufo*), slepýš křehký (*Anguis fragilis*), ůuhýk obecný (*Lanius collurio*), křepelka polní (*Coturnix coturnix*), netopýr vodní (*Myotis daubentonii*) a další dva

podvojně, detektorem nerozlišitelné druhy netopýrů rodu *Myotis* a *Plecotus*. Tento průzkum také zároveň konstatuje, že posuzovaný záměr není konfliktní z pohledu výskytu zvláště chráněných druhů živočichů, vzhledem k charakteru jejich výskytu v daném území, jejich ekologickým a stanovištním nárokům.

- V řece Oslavě a jejím okolí je evidován výskyt vydry říční (*Lutra lutra*), která je zvláště chráněným druhem dle vyhlášky č. 395/1992 Sb., v aktuálním znění. V rámci posuzovaného záměru však nedojde k zásahů do toku Oslavy a nevzniknou na ní migrační překážky, které by mohly populaci vydry říční ovlivnit, zároveň navržený most přes Oslavu, je navržen tak, že bude pro vydru průchozí. Proto OŽPZ dochází k závěru, že pro jeho realizaci není třeba udělení výjimky dle § 56 zákona o ochraně přírody.
- Propust u přeložky Františkovského potoka je navržena tak, aby byla pro živočichy, včetně výše uvedené vydry říční, průchozí po obou stranách pomocí suchých berm. Zpevnění koryta v prostoru mostu musí být provedeno s hlubokým spárováním a musí být plynule navazovat na okolní terén bez vzniku příčných stupňů či přehrázek.

Tato informace nenahrazuje vyjádření (stanovisko) orgánů ochrany přírody dle § 76 a § 77 zákona o ochraně přírody, jež jsou kompetentními orgány z hlediska obecné ochrany přírody (např. povolení ke kácení dřevin, zásahy do významných krajinných prvků atp.).

Vypracovala: Mgr. Jana Ehrenbergerová (tel.: 564 602 508)

3. Vyjádření z hlediska zákona č. 254/2001 Sb., o vodách a o změně některých zákonů (vodní zákon), ve znění pozdějších předpisů

Vyjádření či jiné opatření z hlediska vodního zákona je v působnosti obecního úřadu obce s rozšířenou působností, v tomto případě Městského úřadu Velké Meziříčí, odboru životního prostředí, který je podle § 106 vodního zákona příslušným vodoprávním úřadem v této věci.

Vypracoval: Mgr. Jaroslav Mikyňa (tel.: 564 602 267)

4. Vyjádření z hlediska zákona č. 289/1995 Sb., o lesích a o změně a doplnění některých zákonů (lesní zákon), ve znění pozdějších předpisů

Krajský úřad Kraje Vysočina, odbor životního prostředí a zemědělství, jako orgán státní správy lesů (dále jen „krajský úřad“) podle § 47 odst. 1) písm. b) zákona o lesích a o změně a doplnění některých zákonů, (lesní zákon), ve znění pozdějších předpisů (dále jen „zákon o lesích“), sděluje následující:

Jelikož z předloženého návrhu vyplývá, že by mělo stavbou docházet k dotčení pozemků určených k plnění funkcí lesa v rozsahu 1 ha a více, je podle § 48a odst. 2 písm. c) zákona o lesích příslušný vyjadřovat se, ve smyslu § 14 odst. 2 zákona o lesích, k tomuto projektu krajský úřad. V tomto případě je nutné požádat o vydání souhlasu podle § 14 odst. 2 zákona o lesích příslušný orgán státní správy lesů, což v tomto případě je Krajský úřad Kraje Vysočina, odbor životního prostředí a zemědělství, oddělení lesního hospodářství a myslivosti.

Vypracovala: Bc. Klára Hodačová (tel.: 564 602 364)

5. Vyjádření z hlediska ochrany zemědělského půdního fondu dle zákona č. 334/1992 Sb., o ochraně zemědělského půdního fondu (dále jen „zákon o ochraně ZPF“)

KrÚ Kraje Vysočina OŽPZ jako příslušný úřad dle § 17a zákona o ochraně ZPF, obdržel totožnou žádost k záměru „II/360 Velké Meziříčí - JV obchvat, 1. část“. V roce 2018 pod č. j. KUJI 18893/2018 OZPZ 495/2018 Go vydával k záměru KrÚ Kraje Vysočina OŽPZ souhlasné závazné stanovisko k trvalému odnětí půdy ze ZPF. Z důvodů nových skutečností, které nastaly změnou parcelních čísel a výměr u některých pozemků odnímaných ze ZPF předcházejícím souhlasem (viz výše), bude záměr „II/360 Velké Meziříčí - JV obchvat, 1. část“ řešen samostatně **rozhodnutím**.

Souběžně probíhající záměr „II/360 Velké Meziříčí - JV obchvat, 3. část“ je řešen samostatně **závazným stanoviskem** Městským úřadem Velké Meziříčí, OŽP.

Vypracoval: Ing. Jan Stříteský (tel.: 564 602 509)

Ing. Eva Horná
vedoucí odboru životního prostředí a zemědělství

Doložka z konverze dokumentu do listinné podoby – na žádost

Dokument Souhrnné vyjádření.pdf vznikl převedením elektronického dokumentu do listinného dokumentu pod pořadovým číslem 164522259-9733-240427104638. Vzniklý dokument obsahem odpovídá vstupnímu dokumentu. Počet stran dokumentu: 5

Vstupní dokument byl:

podepsán kvalifikovaným elektronickým podpisem. Ověření podpisu 27.04.2024 10:46:55. Podpis byl shledán platným a integrity dokumentu nebyla porušena nebo jinak změněna. Ověření platnosti kvalifikovaného certifikátu pro elektronický podpis bylo provedeno vůči zveřejněnému seznamu zneplatněných certifikátů vydanému k datu 27.04.2024 05:57:03. Údaje o kvalifikovaném elektronickém podpisu: číslo kvalifikovaného certifikátu pro elektronický podpis B9 69 14, který byl vydán kvalifikovaným poskytovatelem služeb vytvářejících důvěru I.CA EU Qualified CA2/RSA 06/2022, První certifikační autorita, a.s. pro podepisující osobu Ing. Eva Horná, vedoucí odboru, Odbor životního prostředí a zemědělství, Kraj Vysočina. Elektronický podpis nebyl označen časovým razítkem.

Dokument obsahuje vizualizace podpisů č.: 1.

Konverzi provedl subjekt: Česká pošta, s.p., IČ: 47114983

Pracoviště: Brno 2

Datum vyhotovení: 27.04.2024

Jméno, příjmení a podpis úředníka: EVA HAVRÁNKOVÁ

Otisk úředního razítka:



164522259-9733-240427104638

Poznámka:

V době od uveřejnění seznamu zneplatněných certifikátů, vůči kterému byla ověřována platnost certifikátu B9 69 14, do provedení konverze dokumentů mohlo dojít k zneplatnění certifikátu.

Konverzi dokumentu se nepotvrzuje správnost a pravdivost údajů obsažených v dokumentu a jejich soulad s právními předpisy. Kontrolu doložky lze provést v centrální evidenci doložek na adrese <https://www.czechpoint.cz/overovacidolozky>.

ká pošta

KRAJSKÝ ÚŘAD KRAJE VYSOČINA
Odbor dopravy a silničního hospodářství
Žižkova 1882/57, 586 01 Jihlava, Česká republika
tel.: 564 602 235, e-mail: posta@kr-vysocina.cz



KUJIXP1S0VA5

Stráský, Hustý a partneři s.r.o.
Bohunická 133/50
619 00 Brno

Váš dopis značky/ze dne

Číslo jednací
KUJI 28937/2023 PMV/30
ODSH 22/2024

Vyřizuje/telefon
Bc. Matěj Petr
564 602 245

V Jihlavě dne
20. 3. 2024

Vyjádření ke stavbě „II/360 Velké Meziříčí – JV obchvat, 1 část“

Krajský úřad Kraje Vysočina, Odbor dopravy a silničního hospodářství (dále jen „my“), obdržel dne 15. 3. 2024 žádost od společnosti Stráský, Hustý a partneři s.r.o., IČO: 188 27 527, Bohunická 133/50, 619 00 Brno o vyjádření k projektové dokumentaci pro stavební povolení s názvem „II/360 Velké Meziříčí – JV obchvat, 1. část“.

Předmětem projektové dokumentace je vybudování jihovýchodního obchvatu silnice II/360 navazujícího na stávající silnici II/360 a ukončeného v okružní křižovatce na silnici II/602. Stavba se nachází v katastru města Velké Meziříčí na jeho jižním okraji a z části zasahuje do katastrálního území obce Oslavice. Převážná část stavby se nachází mimo zastavené území a umožní vymístění tranzitní dopravy z intravilánu města Velké Meziříčí.

Dle § 40 odst. 3 písm. d) zákona č. 13/1997 Sb., o pozemních komunikacích, ve znění pozdějších předpisů (dále jen „zákon o pozemních komunikacích“) vykonáváme působnost silničního správního úřadu ve věcech silnic I. třídy s výjimkou věcí, ve kterých rozhoduje Ministerstvo dopravy. Dále dle § 40 odst. 3 písm. f) zákona o pozemních komunikacích uplatňujeme stanovisko k zásadám územního rozvoje, územnímu plánu, regulačnímu plánu z hlediska řešení silnic II. a III. třídy.

Z předložené dokumentace vyplývá, že se jedná o stavbu silnice II. třídy a že poloha nově budované silnice je dána pravomocným územním rozhodnutím. Proto sdělujeme, že stavba se nedotýká námi chráněných zájmů a ke stavbě tedy nemáme připomínek.

S pozdravem

Bc. Matěj Petr

úředník odboru dopravy a silničního hospodářství
elektronicky podepsáno

Doložka z konverze dokumentu do listinné podoby – na žádost

Dokument 30-24 Vyjádření ke stavbě „II-360 JV Obchvat Velké Meziříčí, 1. část“.pdf vznikl převedením elektronického dokumentu do listinného dokumentu pod pořadovým číslem 163842852-432342-240326174508. Vzniklý dokument obsahem odpovídá vstupnímu dokumentu. Počet stran dokumentu: 1

Vstupní dokument byl:

podepsán kvalifikovaným elektronickým podpisem. Ověření podpisu 20.03.2024 10:38:00. Podpis byl shledán platným a integrity dokumentu nebyla porušena nebo jinak změněna. Ověření platnosti kvalifikovaného certifikátu pro elektronický podpis bylo provedeno vůči zveřejněnému seznamu zneplatněných certifikátů vydanému k datu 26.03.2024 14:58:55. Údaje o kvalifikovaném elektronickém podpisu: číslo kvalifikovaného certifikátu pro elektronický podpis BA 2A 5D, který byl vydán kvalifikovaným poskytovatelem služeb vytvářejících důvěru I.CA EU Qualified CA2/RSA 06/2022, První certifikační autorita, a.s. pro podepisující osobu Bc. Matěj Petr, úředník, Odbor dopravy a silničního hospodářství, Kraj Vysočina. Podpis byl označen platným kvalifikovaným časovým razítkem nebo kvalifikovaným elektronickým časovým razítkem vydaným kvalifikovaným poskytovatelem. Platnost kvalifikovaného časového razítka byla ověřena dne 20.03.2024 10:38:00. Údaje o časovém razítku: 20.03.2024 10:38:00, číslo kvalifikovaného certifikátu pro časové razítko BB 0D BD, kvalifikovaný poskytovatel: I.CA TSA CA/RSA 06/2022, První certifikační autorita, a.s..

Dokument obsahuje vizualizace podpisů č.: 1.

Konverzi provedl subjekt: Česká pošta, s.p., IČ: 47114983

Pracoviště: Brno 12

Datum vyhotovení: 26.03.2024

Jméno, příjmení a podpis úředníka: Simona Kubáníková

Otisk úředního razítka:



163842852-432342-240326174508

Poznámka:

Konverzí dokumentu se nepotvrzuje správnost a pravdivost údajů obsažených v dokumentu a jejich soulad s právními předpisy. Kontrolu doložky lze provést v centrální evidenci doložek na adrese <https://www.czechpoint.cz/overovacidolozky>.

MĚSTSKÝ ÚŘAD VELKÉ MEZIŘÍČÍ
ODBOR VÝSTAVBY A ÚZEMNÍHO ROZVOJE

Číslo jednací: VÝST/34174/2024-kríb /8819/2024

Dne: 26. června 2024

Vyřizuje: Ing. Pavel Křibala

Telefon: 566 781 202

E-mail: kribala@velkemezirici.cz

Datová schránka: gvebwhm

Stráský, Hustý a partneři s.r.o., IČO 18827527, Bohunická č. p. 133/50, Horní Heršpice, 619 00 Brno 19

Souhlas

Odbor výstavby a územního rozvoje Městského úřadu ve Velkém Meziříčí, jako stavební úřad příslušný podle § 13 odst. 1 písm. c) zákona č. 183/2006 Sb., o územním plánování a stavebním řádu (stavební zákon), v platném znění (dále jen "stavební zákon"), uděluje, podle § 15 odst. 2 stavebního zákona,

souhlas

s vydáním povolení pro stavbu:

II/360 VELKÉ MEZIŘÍČÍ-JV OBCHVAT, 1.ČÁST

v k.ú. Velké Meziříčí

Na výše uvedenou stavbu bylo stavebním úřadem vydáno dne 20.11.2018 pod č.j. VÝST/3552/2018-kríb/1065/2018 územní rozhodnutí o umístění stavby, jehož součástí byly podmínky pro umístění stavby. Stavební úřad ověřuje dodržení podmínek územního rozhodnutí.

Tento souhlas není správním rozhodnutím.

Tento souhlas nenahrazuje rozhodnutí ani opatření jiných orgánů státní správy, jichž je zapotřebí pro povolení stavby speciálním stavebním úřadem.

vedoucí odboru

Ing. Antonín Kozina

Za správnost vyhotovení

Ing. Pavel Křibala

Odbor výstavby a územního rozvoje

Rozdělovník:

Účastníci řízení:

Datová schránka:

Stráský, Hustý a partneři s.r.o., Bohunická č. p. 133/50, Horní Heršpice, 619 00 Brno 19, DS: PO, mxb4yiq



MĚSTSKÝ ÚŘAD VELKÉ MEZIŘÍČÍ
ODBOR VÝSTAVBY A ÚZEMNÍHO ROZVOJE

Číslo jednací: VÝST/17963/2024-hav /5668/2024

Dne: 18. dubna 2024
Vyřizuje: Mgr. Renata Havránková
Telefon: 566781201
E-mail: havrankova@velkemezirici.cz
Datová schránka: gvebwhm

Stráský, Hustý a partneři s.r.o., IČO 18827527, Bohunická č. p. 133/50, Horní Heršpice, 619 00 Brno 19

**Věc: Žádost o vydání koordinovaného závazného stanoviska
na stavbu: „II/360 Velké Meziříčí – JV obchvat, 1. část“**

Žadatel: Stráský, Hustý a partneři s.r.o., IČO 18827527, Bohunická č. p. 133/50, Horní Heršpice, 619 00 Brno 19

Předmětem je stavba: „II/360 Velké Meziříčí – JV obchvat, 1. část“

Místo stavby - dle předložené projektové dokumentace

Městský úřad Velké Meziříčí jako dotčený orgán (dále jen „městský úřad“) vydává k předloženému záměru stavby „II/360 Velké Meziříčí – JV obchvat, 1. část“ ve smyslu § 4 odst. 7 zákona č. 183/2006 Sb., o územním plánování a stavebním řádu (stavební zákon), v platném znění (dále jen "stavební zákon"), toto

koordinované závazné stanovisko

zahrnující jednotlivá závazná stanoviska k ochraně dotčených veřejných zájmů, které hájí na základě:

1) § 29 odst. 2 písm. b) zákona č. 20/1987 Sb., o státní památkové péči, v platném znění

kontaktní osoba: Ing. Lucie Volfová, tel. 566 781 206

„Bez připomínek.

Upozorňujeme, že stavby jsou situovány na území s archeologickými nálezy ve smyslu § 22, odst. 2, zákona č. 20/1987, v platném znění.“

**2) zákona č. 183/2006 Sb., o územním plánování a stavebním řádu (stavební zákon),
v platném znění – závazné stanovisko orgánu územního plánování**

kontaktní osoba: Bc. Václav Nevrtal, tel. 566 781 221

viz příloha č. 1

3) § 40 odst. 4 písm. c) zákona č. 13/1997 Sb., o pozemních komunikacích, v platném znění

kontaktní osoba: Emil Krejska, tel. 566 781 061

viz příloha č. 2

4) § 76 odst. 2 písm. a) v souvislosti s § 4 odst. 2 zákona č. 114/1992 Sb., o ochraně přírody a krajiny, v platném znění

kontaktní osoba: Ing. Michaela Chmelíčková, tel. 566 781 086

„Investor je povinen předem zajistit na svůj náklad provedení hodnocení vlivu zamýšleného zásahu (§ 67 ZOPK) na zájmy chráněné dle zákona o ochraně přírody a krajiny. Hodnocení musí být provedeno ve vegetační sezóně – období duben až červen.

Hodnocení bude sloužit jako podklad pro vydání závazného stanovisko dle ust. § 4 odst. 2 zákona a § 12 zákona č. 114/1992 Sb., o ochraně přírody a krajiny, v platném znění, jelikož se stavba dotkne významných krajinných prvků (vodní toky, les).

K umístování a povolování staveb, které by mohly snížit nebo změnit krajinný ráz, je nezbytný souhlas orgánu ochrany přírody dle § 12 zákona č. 114/1992 Sb., o ochraně přírody a krajiny, v platném znění.

Dále upozorňujeme, že pokud jde o zásah do biotopu zvláště chráněných druhů, je třeba požádat o výjimku Krajský úřad Kraje Vysočina, odbor životního prostředí a zemědělství.

Ke kácení dřevin je nezbytné povolení orgánu ochrany přírody. Povolení se nevyžaduje pro dřeviny o obvodu kmene do 80 cm měřeného ve výšce 130 cm nad zemí, pro zapojené porosty dřevin, pokud celková plocha kácených zapojených porostů dřevin nepřesahuje 40 m².

Kácení dřevin bude provedeno pouze v nejnútnejším rozsahu. Před vydáním povolení ke kácení dřevin je nutné předložit soupis dřevin dle vyhl. 395/1992 Sb. s uvedením adekvátní náhradní výsadby.“

5) § 15 písm. e) v souvislosti s § 6 odst. 2, § 7 odst. 3, § 9 odst. 6 zákona č. 334/1992 Sb., o ochraně zemědělského půdního fondu, v platném znění

kontaktní osoba: Marcela Žáková, tel. 566 781 081

„Záměr řešený v projektové dokumentaci se dotkne pozemků, které náleží do zemědělského půdního fondu. Ku uvedenému záměru bylo vydal dne 21. 5. 2018 Krajský úřad Kraje Vysočina Závazné stanovisko – souhlas k trvalému odnětí zemědělské půdy ze zemědělského půdního fondu pod č.j: KUJI/18893/2018 OZPZ 495/2018 Go. Pokud dojde ke změně rozsahu odnímané plochy, požádá investor o změnu Závazného stanoviska Krajský úřad Kraje Vysočina.“

6) § 11 odst. 3 zákona č. 201/2012 Sb., o ochraně ovzduší, v platném znění

kontaktní osoba: Mgr. Jan Palas, tel. 566 781 087

„Bez připomínek.“

7) § 146 zákona č. 541/2020, o odpadech, v platném znění

kontaktní osoba: Bc. Zdislava Fialková, tel. 566 781 083

„Na nakládání s nekontaminovanou zemínou a jiným přírodním materiálem vytěženým během stavební činnosti, pokud je zajištěno, že materiál bude použit ve svém přirozeném stavu pro účely stavby na místě, na kterém byl vytěžen, se nevztahuje zákon o odpadech (§ 2 odst. 1 zákona o odpadech).

V případě, že se zemínou nakládá a dále ji využívá (byť třeba na jiném místě) stále ten stejný původce (vlastník) nedochází k naplnění definice pojmu odpad, Odpadem podle ust. § 4 odst. 1 zákona o odpadech je movitá věc, které se její vlastník zbavuje nebo má úmysl nebo povinnost se ji zbavit, což při využití zeminy na jiném pozemku stejného vlastníka definici pojmu nenaplní. Vlastník zeminy ji v rámci předcházení vzniku odpadů ve smyslu ust. § 11 odst. 1 zákona o odpadech dále sám využívá. Ukládání a využívání odpadů na povrchu terénu je však možné pouze za splnění legislativních podmínek – vyhláška 273/2021 Sb. o podrobnostech nakládání s odpady.

Odfrézovanou nebo vybouranou asfaltovou směs lze znovu použít za splnění podmínek daných vyhláškou č. 283/2023 Sb. o stanovení podmínek při jejichž splnění jsou znovuzískaná asfaltová směs a znovuzískaný penetrační makadam vedlejším produktem nebo přestávají být odpadem.

S odpady z realizace projektu bude nakládáno tak, jak je uvedeno v PD, jen k plastovým obalům uvádíme, že je třeba je třídít a předat k využití (nikoliv uložit na skládku, jak je uvedeno v PD – Zásady organizace stavby (B.8) v kapitole H.).“

8) § 48 odst. 2 písm. c) ve spojení s § 14 odst. 2 zákona č. 289/1995 Sb., o lesích a o změně a doplnění některých zákonů (lesní zákon), v platném znění

kontaktní osoba: Ing. Jaroslav Tunkr, tel. 566 781 088

„Zamýšlenou akci dochází k dotčení zájmů chráněných dle ust. § 14 odst. 2 zákona č. 289/1995 Sb., o lesích (lesní zákon), a proto bude závazné stanovisko vydáno na základě samostatně podané žádosti. Formulář žádosti zasíláme v příloze.“

9) § 105 odst. 2 písm. d) v souvislosti s § 18 odst. 1 zákona č. 254/2001 Sb., o vodách a o změně některých zákonů (vodní zákon), v platném znění

kontaktní osoba: Ing. Eva Křivská, tel. 566 781 085

„Nelze se vyjádřit. Nezbytným podkladem pro vyjádření vodoprávního úřadu je mimo jiné stanovisko správce povodí a toku tj. Povodí Moravy, s. p. Brno, písemná dohoda se SVK Žďársko (§24 zákona o veřejných vodovodech a kanalizacích)

Upozorňujeme, že:

1) SO 201 Most přes Oslavu, SO 203 Propust u přeložky Františkovského potoka podléhá vydání souhlasu vodoprávního úřadu dle § 17 vodního zákona.

2) SO 301, 302, 303, 304, 311, 312, 313, 321, 322 (přeložky vodovodů a kanalizací, vodního toku) - jsou vodními díly a podléhají vydání stavebního povolení u odboru ŽP MěÚ Velké Meziříčí

K příslušným žádostem musí být doloženy všechny zákonné přílohy. Předložená PD pro stavební povolení by měla obsahovat i kompletní dokladovou část."

Poučení:

Jednotlivé výroky tohoto koordinovaného stanoviska je možné přezkoumat v přezkumném řízení, k němuž je příslušný nadřízený správní orgán správního orgánu, který vydal závazné stanovisko.

Mgr. Renata Havránková
odbor výstavby a územního rozvoje

Přílohy:

- Č. 1 – Sdělení úřadu územního plánování
- Č. 2 – Závazné stanovisko odboru dopravy a silničního hospodářství
- Č. 3 – Formulář žádosti SSL

Rozdělovník:

Účastníci řízení:

Datová schránka:

Stráský, Hustý a partneři s.r.o., Bohunická č. p. 133/50, Horní Heršpice, 619 00 Brno 19, DS: PO, mxb4yiq

Doložka z konverze dokumentu do listinné podoby – na žádost

Dokument 17963-2024_Závazné_stanovisko_-_UPRAVENÉ.pdf vznikl převedením elektronického dokumentu do listinného dokumentu pod pořadovým číslem 164522308-9733-240427105044. Vzniklý dokument obsahem odpovídá vstupnímu dokumentu. Počet stran dokumentu: 4

Vstupní dokument byl:

podepsán kvalifikovaným elektronickým podpisem. Ověření podpisu 19.04.2024 13:52:00. Podpis byl shledán platným a integrity dokumentu nebyla porušena nebo jinak změněna. Ověření platnosti kvalifikovaného certifikátu pro elektronický podpis bylo provedeno vůči zveřejněnému seznamu zneplatněných certifikátů vydanému k datu 27.04.2024 09:26:32. Údaje o kvalifikovaném elektronickém podpisu: číslo kvalifikovaného certifikátu pro elektronický podpis 01 5F 41 40, který byl vydán kvalifikovaným poskytovatelem služeb vytvářejících důvěru PostSignum Qualified CA 4, Česká pošta, s.p. pro podepisující osobu Mgr Renata Havráňková, zaměstnanec, 360, odbor správy majetku a bytů, Město Velké Meziříčí. Elektronický podpis nebyl označen časovým razítkem.

označen samostatným kvalifikovaným časovým razítkem. Platnost kvalifikovaného časového razítka byla ověřena dne 19.04.2024 13:52:00. Údaje o časovém razítku: 19.04.2024 13:52:00, číslo kvalifikovaného certifikátu pro časové razítko 01 40 73 41, kvalifikovaný poskytovatel: PostSignum Qualified CA 5, Česká pošta, s.p..

Dokument obsahuje vizualizace podpisů č.: 1.

Konverzi provedl subjekt: Česká pošta, s.p., IČ: 47114983

Pracoviště: Brno 2

Datum vyhotovení: 27.04.2024

Jméno, příjmení a podpis úředníka: EVA HAVRÁNKOVÁ

Otisk úředního razítka:



164522308-9733-240427105044

Poznámka:

Konverzí dokumentu se nepotvrzuje správnost a pravdivost údajů obsažených v dokumentu a jejich soulad s právními předpisy. Kontrolu doložky lze provést v centrální evidenci doložek na adrese <https://www.czechpoint.cz/overovacidoložky>.

MĚSTSKÝ ÚŘAD VELKÉ MEZIŘÍČÍ

ODBOR VÝSTAVBY A ÚZEMNÍHO ROZVOJE

Číslo jednací: VÝST/26454/2024-nevrt /4025/2024

Dne: 25.03.2024

Vyřizuje: Bc. Václav Nevrtal

Telefon: 566 781 221

E-mail: nevrtal.v@velkemezirici.cz

Datová schránka: gvebwhm

SDĚLENÍ

úřadu územního plánování

Městský úřad Velké Meziříčí, odbor výstavby a územ. rozvoje, jako úřad územního plánování, příslušný podle § 6 zákona č. 183/2006 Sb., o územním plánování a stavebním řádu, v platném znění (dále jen „stavební zákon“), ve spojení s § 334a odst. 2 zákona č. 283/2021 Sb., stavební zákon, ve znění pozdějších předpisů, obdržel dne 15.03.2024 žádost o vydání koordinovaného stanoviska k projektové dokumentaci pro stavební povolení, kterou podala společnost Stráský, Hustý a partneři s.r.o., Bohunická 50, 619 00 Brno, k záměru:

„II/360 Velké Meziříčí – JV obchvat, 1. část“

(dále jen „záměr“)

Na základě výše uvedeného vydává úřad územního plánování v souladu s ustanovením § 154 zákona č. 500/2004 Sb., správní řád, v platném znění, následující sdělení.

K předmětnému záměru nebude úřad územního plánování vydávat závazné stanovisko orgánu územního plánování.

Odůvodnění:

Orgán územního plánování konstatuje, že § 96b odst. 1 stavebního zákona stanovuje:

- (1) jestliže vydání rozhodnutí nebo jiného úkonu podle části třetí hlavy III dílů 4 a 5, § 126, 127, 129 odst. 2 a 3 nebo podle zvláštního zákona závisí na posouzení jím vyvolané změny v území, je podkladem tohoto rozhodnutí nebo jiného úkonu závazné stanovisko orgánu územního plánování.

K záměru bylo vydáno Městským úřadem Velké Meziříčí, odborem výstavby a regionálního rozvoje územní rozhodnutí č.j. VÝST/3552/2018-kríb/1065/2018 ze dne 20.11.2018, které nabylo právní moci dne 01.03.2019. Podkladem tohoto územního rozhodnutí bylo závazné stanovisko Městského úřadu Velké Meziříčí, odboru výstavby a regionálního rozvoje, úřadu územního plánování č.j. VÝST/17956/2018-svih/6607/2018.

Závazné stanovisko nepozbývá platnosti:

- a) bylo-li na základě žádosti podané v době jeho platnosti vydáno územní rozhodnutí, společné povolení nebo jiné obdobné rozhodnutí podle jiného zákona a toto rozhodnutí nabylo právní moci

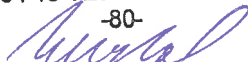
Vzhledem k výše uvedenému úřad územního plánování konstatuje, že se závazné stanovisko orgánu územního plánování jako podklad nevydává k:

- Stavebnímu řízení a stavebnímu povolení

Oprávněná úřední osoba
Bc. Václav Nevrtal

MĚSTSKÝ ÚŘAD
594 13 VELKÉ MEZIŘÍČÍ

-80-



MĚSTSKÝ ÚŘAD VELKÉ MEZIŘÍČÍ
ODBOR DOPRAVY A SILNIČNÍHO HOSPODÁŘSTVÍ

Číslo jednací: DOP/18801/2024-krej /33/2024

Dne: 20.03.2024

Vyřizuje: Emil Krejska

Telefon: 566 781 061

E-mail: krejska@velkemezirici.cz

Datová schránka: gvebwhm

Věc: Vyjádření k dokumentaci

Městský úřad Velké Meziříčí, odbor dopravy a silničního hospodářství, obdržel žádost o vyjádření k projektové dokumentaci: **II/360 Velké Meziříčí – JV obchvat 1. část**, vypracované: Stráský, Hustý a partneři s.r.o., Bohunická č. p. 133/50, 619 00 Brno, IČ 18827527, Ing. Zbyněk Lazar.

Městský úřad Velké Meziříčí, odbor dopravy a silničního hospodářství, jako správní orgán příslušný podle § 40 odst. 4, písm. a) zákona č. 13/1997 Sb., o pozemních komunikacích, ve znění pozdějších předpisů (dále jen zákon č. 13/1997 Sb.) posoudil předložené doklady z hlediska silničních zájmů. Na základě toho ve smyslu ustanovení zákona 13/1997 Sb. a ustanovení vyhlášky č. 104/1997 Sb., kterou se provádí zákon o pozemních komunikacích, ve znění pozdějších předpisů, vydává

závazné stanovisko

k předložené akci:

- 1) Městský úřad Velké Meziříčí, odbor dopravy a silničního hospodářství, **souhlasí** s projektovou dokumentací **II/360 Velké Meziříčí – JV obchvat 1. část**, vypracovaná: Stráský, Hustý a partneři s.r.o., Bohunická č. p. 133/50, 619 00 Brno, IČ 18827527, Ing. Zbyněk Lazar.

Souhlas správního orgánu je vydán za těchto podmínek:

- 2) Stavba komunikace musí být provedena v souladu s ČSN 736101– Projektování silnic a dálnic, ČSN 736102– Projektování křižovatek na pozemních komunikacích s TP 83 – Odvodnění pozemních komunikací, s vyhláškou č. 398/2009 Sb. – Bezbariérové užívání pozemních komunikací a s dalšími souvisejícími platnými právními předpisy.
- 3) Musí být zajištěny rozhledové poměry křižovatek komunikací v souladu s § 11 vyhlášky č. 104/1997 Sb. a s ČSN 736102 Projektování křižovatek.
- 4) Musí být zajištěny rozhledové poměry připojení sousedních nemovitostí ke komunikaci v souladu § 12 vyhlášky č. 104/1997 Sb. a ČSN 7361010 (křižovatky a křížení).
- 5) Zasažené místo komunikace v rámci stavebních prací musí být označeno dopravním značením v souladu s **TP 66 – zásady pro označování pracovních míst na pozemních komunikacích** a ve smyslu zákona č. 361/2000 Sb., o provozu na pozemních komunikacích, § 77 odst. 1 písm. c).
- 6) Nové trvalé dopravní značení v rámci předmětné stavby bude osazeno v souladu s § 77 a § 62 odst. 6 zákona č. 361/2000 Sb., po kladném vyjádření příslušného orgánu Policie ČR a v souladu s TP 65 - Zásady pro dopravní značení na pozemních komunikacích.
- 7) V případě zvláštního užívání stávající komunikace (§ 25 zákona č. 13/1997 sb.) při realizaci stavby požádá investor nebo dodavatel minimálně 1 měsíc před zahájením stavebních prací

příslušný silniční správní úřad. Součástí žádosti bude předchozí souhlas vlastníka (správce) dotčené komunikace a Policie ČR KŘPKV DI Žďár nad Sázavou, dopravní inspektorát, včetně projektu (schématu) přechodného dopravního značení.

- 8) Úplná uzavírka stavbou dotčené stávající komunikace bude řešena s příslušným silničním správním úřadem na základě žádosti zhotovitele prací v souladu s ustanovením § 24 (omezení obecného užívání uzavírkami a objížd'kami) zákona č. 13/1997 Sb. a § 39 (uzavírky a objížd'ky) vyhlášky č. 104/1997 Sb.
- 9) Během prací nesmí dojít k ohrožení bezpečnosti silničního provozu.

Odůvodnění

Dne 19.3.2024 obdržel Městský úřad Velké Meziříčí, odbor dopravy a silničního hospodářství, jako správní orgán příslušný podle § 40 odst. 4, písm. a) zákona č. 13/1997 Sb., od žadatele: Stráský, Hustý a partneři s.r.o., Bohunická č. p. 133/50, 619 00 Brno, IČ 18827527, žádost o závazné stanovisko k projektové dokumentaci: II/360 Velké Meziříčí – JV obchvat 1. část, vypracované: Stráský, Hustý a partneři s.r.o., Bohunická č. p. 133/50, 619 00 Brno, IČ 18827527, Ing. Zbyněk Lazar.

Silniční správní úřad tuto žádost posoudil a konstatuje, že udělením souhlasu s předmětnou stavbou za dodržení výše uvedených podmínek nebudou dotčeny zájmy obecné ani zájmy ochrany komunikace. Na základě žádosti a předložených dokladů bylo závazné stanovisko vydáno.

Poučení

Proti tomuto závaznému stanovisku se nelze v souladu s § 149 odst.1 zákona č. 500/2004 Sb., správní řád, samostatně odvolat. Obsah závazného stanoviska je závazný pro výrokovou část rozhodnutí správního orgánu. Přezkum závazného stanoviska je upraven postupem dle ustanovení § 149 odst. 4 a 5 správního řádu.



Emil Krejska
úředník odboru dopravy
a silničního hospodářství

Obdrží:

Stráský, Hustý a partneři s.r.o., Bohunická č. p. 133/50, 619 00 Brno, IČ 18827527



MĚSTSKÝ ÚŘAD VELKÉ MEZIŘÍČÍ

ODBOR ŽIVOTNÍHO PROSTŘEDÍ

Číslo jednací: ŽP/30619/2024-chme /7337/2024

Dne: 27.05.2024

Vyřizuje: Ing. Michaela Chmelíčková

Telefon: 566 781 086

E-mail: chmelickova@velkemezirici.cz

Datová schránka: gvebwhm

Stránský, Hustý a partneři s.r.o.
Bohunická 133/50
619 00 Brno

Z á v a z n é s t a n o v i s k o

Městský úřad Velké Meziříčí, odbor životního prostředí, jako věcně a místně příslušný orgán ochrany přírody a krajiny podle ust. § 10 a 11 zákona č. 500/2004 Sb., správní řád, ve znění pozdějších předpisů (dále jen „správní řád“) a ust. § 77 odst. 1 písm.a) a písm. j) zákona č. 114/1992 Sb., o ochraně přírody a krajiny, ve znění pozdějších předpisů (dále jen „zákon“) na základě ust. § 149 odst. 1 správního řádu vydává toto závazné stanovisko:

Souhlas

s dotčením významného krajinného prvku ve smyslu ust. § 4 odst. 2 lesa p.č. 5234/1, 5239, 5240/3, 5240/4, 5233/1, 5216/1, k.ú. Velké Meziříčí a vodního toku a jejich údolních niv – řeka Oslava, Františkovský potok, bezejmenný levostranný přítok Františkovského potoka a podle ust. § 12 odst. 2 zákona zásahu do krajinného rázu spočívajícího ve stavbě „II/360 Velké Meziříčí- JV obchvat , 1.část“.

Souhlas se vydává za předpokladu splnění těchto podmínek:

1. Je třeba, aby stavební práce ve vodním toku probíhaly mimo období rozmnožování a migrace živočichů (v období srpen až únor).
2. Most přes řeku Oslavu i propustky Františkovského potoka musí být navrženy tak, aby zůstaly propustné pro vydru říční a ostatní živočichy. Bude zajištěna plynulá návaznost na přirozený břeh.

Odůvodnění

Městský úřad Velké Meziříčí, odbor životního prostředí obdržel od Stránský, Hustý a partneři s.r.o., Bohunická 133/50, 619 00 Brno, žádost o vydání závazného stanoviska s dotčením významného krajinného prvku ve smyslu ust. § 4 odst. 2, lesa p.č. 5234/1, 5239, 5240/3, 5240/4, 5233/1, 5216/1, k.ú. Velké Meziříčí a vodního toku a jejich údolních niv – řeka Oslava, Františkovský potok, bezejmenný levostranný přítok Františkovského potoka a podle ust. § 12 odst. 2 zákona zásahu do krajinného rázu spočívajícího ve stavbě „II/360 Velké Meziříčí- JV obchvat , 1.část“.

K umístování a povolování staveb, jakož i jiným činnostem, které by mohly snížit nebo změnit krajinný ráz, je nezbytný souhlas orgánu ochrany přírody.

Krajinný ráz, kterým je zejména přírodní, kulturní a historická charakteristika určitého místa či oblasti, je chráněn před činnostmi snižující jeho estetickou a přírodní hodnotu. Zásahy do krajinného rázu, zejména umístování a povolování staveb, mohou být prováděny pouze s ohledem na zachování významných krajinných prvků, zvláště chráněných území, kulturních dominant krajiny, harmonické měřítka a vztahy v krajině.

Významný krajinný prvek je chráněn před poškozováním a ničením. Využívá se pouze tak, aby nebyla narušena jeho obnova a nedošlo k ohrožení nebo oslabení jeho stabilizační funkce. K zásahům, které by mohly vést k poškození nebo zničení významného krajinného prvku nebo ohrožení či oslabení jeho ekologicko-stabilizační funkce, si musí ten, kdo takové zásahy zamýšlí, opatřit závazné stanovisko orgánu ochrany přírody.

Novostavba jihovýchodního obchvatu silnice II/360 je umístěna do katastrálního území města Velké Meziříčí na jeho jižním okraji, a zčásti zasahuje do katastrálního území obce Oslavice. Převážná část trasy jihovýchodního obchvatu probíhá mimo zastavěné území přes zemědělsky obdělávané pozemky. Mostním objektem trasa křížuje řeku Oslavu a silnici II/392. V úseku mezi silnicemi II/392 a II/602 v části Františkov se nachází podél Františkovského potoka lesní porost a soustava nepevněných účelových komunikací. V území stavby se nepočítá s novou zástavbou jak obytní tak průmyslovou. Začátek trasy jihovýchodního obchvatu je napojen na stávající silnici II/360. Trasa dále pokračuje jižním směrem kolem betonárny k trati ČD, kterou má na své levé straně, kolem městské ČOV, za řekou Oslavou pokračuje územím zvaným „Františkov“ a na konci své úpravy se napojuje přes nově vybudovanou okružní křižovatku na silnici II/602 resp. D1 – EXIT 146 Velké Meziříčí – východ“. Silnice je navržena v kategorii S 9,5/70 v celkové délce 2,380 km.

Pro minimalizaci ohrožení nebo poškození místních biocenóz je nejvhodnější provádět stavební práce mimo období klíčové fenofáze většiny organismů – období rozmnožování. Samotné terénní práce budou prováděny šetrně s ohledem na vyskytující se živočichy a okolní volně rostoucí zeleň.

Odbor životního prostředí Městského úřadu Velké Meziříčí jako příslušný správní orgán po posouzení žádosti udělil souhlas se stavbou za předpokladu splnění výše uvedených podmínek, protože to není v rozporu se zájmy chráněnými podle tohoto zákona.

Poučení

Proti tomuto závaznému stanovisku nelze v souladu s ust. § 149 odst. 1 správního řádu podat samostatné odvolání, neboť tento úkon není samostatným rozhodnutím.

Otisk razítka

Ing. Michaela Chmelíčková v.r.
úředník odboru životního prostředí

Doložka z konverze dokumentu do listinné podoby – na žádost

Dokument 30619-2024_ZS_dle_§_4_odst._2_a_§12_odst.1_ZoOPaK_pro_II360_Velké_Meziříčí_-_JV_obchvat_1_část_sign.pdf vznikl převedením elektronického dokumentu do listinného dokumentu pod pořadovým číslem 165439305-214099-240610170214. Vzniklý dokument obsahem odpovídá vstupnímu dokumentu. Počet stran dokumentu: 2

Vstupní dokument byl:

podepsán kvalifikovaným elektronickým podpisem. Ověření podpisu 27.05.2024 08:26:00. Podpis byl shledán platným a integrity dokumentu nebyla porušena nebo jinak změněna. Ověření platnosti kvalifikovaného certifikátu pro elektronický podpis bylo provedeno vůči zveřejněnému seznamu zneplatněných certifikátů vydanému k datu 10.06.2024 16:36:12. Údaje o kvalifikovaném elektronickém podpisu: číslo kvalifikovaného certifikátu pro elektronický podpis 01 5F 26 4E, který byl vydán kvalifikovaným poskytovatelem služeb vytvářejících důvěru PostSignum Qualified CA 4, Česká pošta, s.p. pro podepisující osobu Ing. Michaela Chmelíčková, zaměstnanec, 496, Odbor životního prostředí, Město Velké Meziříčí. Elektronický podpis nebyl označen časovým razítkem.

označen samostatným kvalifikovaným časovým razítkem. Platnost kvalifikovaného časového razítka byla ověřena dne 27.05.2024 08:26:00. Údaje o časovém razítku: 27.05.2024 08:26:00, číslo kvalifikovaného certifikátu pro časové razítko 01 40 73 41, kvalifikovaný poskytovatel: PostSignum Qualified CA 5, Česká pošta, s.p..

Dokument obsahuje vizualizace podpisů č.: 1.


Konverzi provedl subjekt: Česká pošta, s.p., IČ: 47114983

Pracoviště: Brno 12

Datum vyhotovení: 10.06.2024

Jméno, příjmení a podpis úředníka: MARKÉTA ILLOVÁ

Otisk úředního razítka:



165439305-214099-240610170214

Poznámka:

Konverzí dokumentu se nepotvrzuje správnost a pravdivost údajů obsažených v dokumentu a jejich soulad s právními předpisy. Kontrolu doložky lze provést v centrální evidenci doložek na adrese <https://www.czechpoint.cz/overovacidoložky>.

Váš dopis zn.

Ze dne

Naše zn. 5447/2024-SŽ-OŘ BNO-OPS

Listů/příloh 3/0

Vyřizuje

Vendula Hruběšová

Telefon

+420 972 624 060

Mobil

+420 607 024 099

E-mail

HrubesovaV@spravazeleznic.cz

Datum

12. března 2024

Kristýna Bílá

Bohunická 133/50

61900 Brno

Souhrnné stanovisko Správy železnic, státní organizace ke stavebnímu řízení

Na základě předložené žádosti a dokumentace stavby vydává Správa železnic, státní organizace, Oblastní ředitelství Brno (dále jen „Správa železnic“)

souhrnné stanovisko ke stavebnímu řízení**Název stavby:** II/360 Velké Meziříčí – JV obchvat, 1. část**Místo stavby:** na pozemku v obvodu dráhy p.č. 5695/1 v k.ú. Velké Meziříčí a v OPD v k.ú. Velké Meziříčí**Trať:** Studenec – Křižanov (TÚ 1261), žkm 24,350 – 24,650**Žadatel:** Kristýna Bílá, Bohunická 133/50, 619 00 Brno**Stavebník/Investor:** Kraj Vysočina, Žižkova 1882/57, 586 01 Jihlava

Podle předložené dokumentace se jedná o vybudování nového jihovýchodního obchvatu silnice II/360 navazujícího na silnici II/360 a ukončeného v okružní křižovatce na silnici II/602. Těleso silnice je navrženo v těsné blízkosti žel. trati Studenec – Křižanov a jeho založení je navrženo v patě náspu železničního tělesa, čímž dojde k trvalému záboru pozemku Správy železnic. V rámci stavby bude vybudován nový silniční most SO 201 v souběhu s žel. mostem v ev. km 24,694.

Stavbou dojde k dotčení pozemků ve správě Správy železnic (pozemek p.č. 5695/1 v k.ú. Velké Meziříčí).

Správa železnic, státní organizace se stavbou situovanou v obvodu a v ochranném pásmu dráhy**souhlasí****za předpokladu, že budou splněny následující podmínky:**

1. Stavba musí být provedena tak, aby nenarušila stabilitu drážního tělesa a provozuschopnost drážních staveb a zařízení. Realizací stavby nesmí dojít k ohrožení bezpečnosti a plynulosti provozu dráhy a drážní dopravy a bezpečnosti pracovníků nebo k poškození, ztížení údržby a rekonstrukce drážních staveb a zařízení. Pokud k takovému stavu dojde, budou veškeré náklady s tím související účtovány investorovi.
2. Stavba musí být zabezpečena proti nepříznivým účinkům provozu dráhy (otřesy, vibrace). Provozovatel dráhy či dopravce nebudou odpovídat za případné negativní vlivy způsobené železničním provozem na předmětnou stavbu, resp. její funkčnost.

3. Na dočasný a trvalý zábor bude uzavřena nájemní smlouva na užívání pozemku p.č. 5695/1 v k.ú. Velké Meziříčí. Před zahájením stavby si stavebník požádá o pronájem pozemku. Kontaktní osoba: p. Jana Tichá, tel.: 724 875 115, e-mail: TichaJa@spravazeleznic.cz.
4. Po dokončení stavby je nutné jednat o majetkoprávním vypořádání trvalého záboru pozemku p. č. 5695/1 v k. ú. Velké Meziříčí. Kontaktní osoba: Ing. Kristýna Čížková, tel.: 702 225 637, e-mail: CizkovaK@spravazeleznic.cz.
5. Při realizaci nesmí dojít ke znečištění kolejového lože a odvodňovacího zařízení žel. trati (příkopy, vpusti, propustky apod.).
6. Veškeré mechanismy, nářadí či jiné předměty musí být užívány a ukládány tak, aby nezasahovaly do průjezdného průřezu. Prováděnými pracemi nesmí být narušen průjezdný průřez přilehlých kolejí.
7. Na pozemek Správy železnic nebude ukládán žádný stavební materiál, zemina či jiný odpad. Vše musí být řádně likvidováno ve smyslu zákona č. 541/2020Sb.
8. Zahájení stavby musí být min. 14 dnů předem oznámeno vedoucímu PS TO Náměšť nad Oslavou p. Doležalovi tel.: 972 642 456, 724 250 206. Bez účasti zástupce Oblastního ředitelství Brno, Správy tratí Jihlava není možné zahájit práce na pozemku dráhy.
9. Po ukončení prací musí být terén uveden do normového stavu.
10. Požadujeme být přizváni k ukončení prací za účelem kontroly splnění daných podmínek. Kontaktní osoba: p. Gabriela Procházková, tel.: 972 646 108, 725 571 320, e-mail: ProchazkovaG@spravazeleznic.cz. Splnění daných podmínek musí být protokolárně zaznamenáno.
11. Vstup cizích osob (pracovníků zhotovitele apod.) do obvodu dráhy a provozované dopravní cesty Správy železnic je možný pouze na základě „povolení ke vstupu do míst veřejnosti nepřístupných“ podle předpisu SŽDC Ob1. Pro práce v obvodu dráhy musí být proškolen příslušný vedoucí pracovník zhotovitele. Tento průkaz je možné získat na žádost zhotovitele stavby na Generálním ředitelství Správy železnic, odbor bezpečnosti (vzor žádosti je na www.spravazeleznic.cz). Vyplněnou žádost zašlete elektronicky na e-mail: prukazy@spravazeleznic.cz.
12. Technologický postup prací s ohledem na úpravu povrchu či použití živců v případě použití řezání s využitím rozbrušovacích agregátů, popř. otevřeného ohně (autogen) či využití technologického spalování obsahovat způsob určení podmínek požární bezpečnosti (§15 vyhlášky 246/2001Sb. ve znění pozdějších předpisů) při činnostech souvisejících s realizací demoličních prací tak, aby bylo eliminováno riziko případného vzniku požáru či šíření požáru do okolí. Upozorňujeme, že v případě dodavatelsky prováděných činností se zvýšeným požárním nebezpečím zabezpečuje stanovení a dodržování podmínek podle odstavců 1 až 4 §15 vyhlášky 246/2001Sb. ve znění pozdějších předpisů právnická osoba nebo podnikající fyzická osoba, která tyto činnosti vykonává, není-li smlouvou stanoveno jinak.
13. Při provádění stavby musí být v závislosti na stupni jejího provedení splněny požadavky vyhlášky č. 246/2001 Sb., o požární prevenci, ve znění pozdějších předpisů a vyhlášky č. 23/2008 Sb., o technických podmínkách požární ochrany staveb, ve znění pozdějších předpisů v rozsahu nezbytném pro zajištění její požární bezpečnosti (např. při skladování materiálů a zajištění volného přístupu k vnějším odběrním místům).
14. Zhotovitel zajistí, že po dobu výstavby nebude zvýšeno nebezpečí vzniku a šíření požáru a budou dodržována stanovená požárně bezpečnostní opatření, tj. zabezpečí stanovení a dodržování podmínek požární bezpečnosti při provozované činnosti ve smyslu §15 vyhlášky 246/2001 Sb., ve znění pozdějších předpisů.

Jako účastník řízení podle stavebního zákona trváme na tom, aby **výše uvedené podmínky tohoto souhrnného stanoviska byly stavebníkovi zapracovány do příslušného opatření stavebního úřadu jako nezbytně závazné**, s uvedením č.j. a data vydání souhrnného stanoviska.

Toto souhrnné stanovisko se týká předmětné stavby pouze v rozsahu předložené dokumentace stavby s platností 2 let od data jeho vydání. Pokud v této lhůtě nebude vydáno příslušné opatření stavebního úřadu, je investor stavby, popř. s jeho souhlasem stavebník, povinen zažádat o vydání nového souhrnného stanoviska, podle aktuálních podmínek a platných právních předpisů.

Pro případné další žádosti a/nebo jiná podání týkající se předmětné stavby bychom Vás rádi požádali, abyste uváděli číslo jednací tohoto souhrnného stanoviska pro naši rychlejší orientaci k uvedenému záměru.

S pozdravem

Ing. Libor Tkáč, MBA
ředitel Oblastního ředitelství Brno



Svaz vodovodů a kanalizací Žďársko
Vodárenská 2, 591 01 Žďár nad Sázavou

Váš dopis zn.:

Naše značka: 156/05-2024/PL

Vyřizuje: Ing. Pavla Lopaurová

Telefon: 777 615 215

E-mail: lopaurova@svkzdarsko.cz

Datum: 7.5.2024

Stráský, Hustý a partneři s. r. o.

Bohunická 50

619 00 Brno

Věc: Vyjádření SVK Žďársko k projektové dokumentaci pro stavební povolení

„II/360 Velké Meziříčí – JV obchvat, 1. část“

(investor Kraj Vysočina, Žižkova 57, 587 33 Jihlava) (ID stavby 2384)

Svaz vodovodů a kanalizací Žďársko souhlasí s navrženým technickým řešením v rozsahu dle projektové dokumentace k žádosti o vydání stavebního povolení stavby „II/360 Velké Meziříčí – JV obchvat, 1. část“ vypracované firmou Stráský, Hustý a partneři s. r. o., Bohunická 133/50, 619 00 Brno v 11/2023, zak. č. 20087DZS, nečíslované paré, Přeložky splaškové kanalizace, Přeložky vodovodu.

Při realizaci výstavby požadujeme splnit podmínky stanovené naším provozovatelem vodárenských zařízení, jímž je VODÁRENSKÁ AKCIOVÁ SPOLEČNOST a. s., divize Žďár nad Sázavou, které byly vyjádřeny v jejím stanovisku č. j. ZR/870-2/2024-Mr ze dne 12.4.2024, jež je přílohou tohoto našeho vyjádření.

Zejména požadujeme, aby stavbu přeložky dozoroval pracovník provozovatele a dále požadujeme uzavření Smlouvy o předání a převzetí přeložky mezi investorem a SVK Žďársko před vydáním stavebního povolení!!

Vzor smlouvy o přeložce lze na vyžádání obdržet v digitální podobě.

Platnost tohoto vyjádření je 1 rok.

S pozdravem

**Svaz vodovodů a kanalizací
Žďársko**
⑦ Vodárenská 2
591 01 Žďár nad Sázavou

Ing. Pavla Lopaurová
Projektová a investiční manažerka SVK Žďársko

Svaz vodovodů a kanalizací Žďársko
Vodárenská 2
591 01 Žďár nad Sázavou

Váš dopis č. j.
Číslo jednací ZR/870-2/2024-Mr
Vyřizuje Mrkos Marek
Tel. +420 566 651 104
Žďár nad Sázavou 12. 4. 2024

Stanovisko k projektové dokumentaci a k uvedení stavby do provozu, vyjádření k žádosti o vydání stavebního povolení

Dne 14. 3. 2024 požádal SHP SK s.r.o., Bohunická 130/50, 619 00 Brno o stanovisko k projektové dokumentaci „Silnice II/360 Velké Meziříčí - JV obchvat, 1. část“ a v zastoupení investora Kraje Vysočina o vyjádření k žádosti o vydání stavebního povolení.

1. Stanovisko k projektové dokumentaci (ID stavby 2384)

1.1. Základní údaje o předkládané projektové dokumentaci:

Název stavby: Silnice II/360 Velké Meziříčí - JV obchvat, 1. část
Projektant: SHP s.r.o., Bohunická 130/50, 619 00 Brno
Druh dokumentace: Projekt pro stavební řízení - z. č. 20087DZS z 11/2023, nečíslované paré
Přeložky splaškové kanalizace
Přeložky vodovodu
Investor: Kraj Vysočina, Žižkova 57, 587 33 Jihlava

1.2. Popis projektu výše uvedené stavby dle technické zprávy projektanta – technické jednotky:

SO 301 Přeložka vodovodu DN 250 v km 0,104 – 0,140

Vodovod z TLT DN 250 tř. C50 ZnAl 400 g/m² 43,98 m

SO 302 Přeložka vodovodu DN 350 v km 1,460 – 1,560

Vodovod z TLT DN 350 tř. C50 ZnAl 400 g/m² 58,68 m

Vodovod z TLT DN 350 tř. C50 těžká protikoroziní ochrana 95,06 m

Připojení přípojky z PE 100 RC SDR 11 PN 16 d90 x 8,2 mm 5,00 m

SO 303 Přeložka vodovodu DN 350 v km 1,660 – 2,040

Vodovod z TLT DN 350 tř. C50 ZnAl 400 g/m² 368,00 m

Vodovod z TLT DN 150 tř. C64 ZnAl 400 g/m² 11,43 m

Připojení přípojky z PE 100 RC SDR 11 PN 16 d63 x 5,8 mm 50,33 m

1x Š150, 1x vodoměrná a redukční šachta, 1x vzdušnicková šachta, 3x uložení
v ocelové chráničce DN 600 (12m + 3m + 9,7m)

SO 304 Přeložka vodovodu DN 250 v km 2,070

Vodovod z TLT DN 250 tř. C50 ZnAl 400 g/m ²	77,53 m
Přepojení 2 přípojek z PE 100 RC SDR 11 PN 16 d32 x 3,0 mm	38,64 m
Rekonstrukce stávající vodoměrné šachty, 1 x armaturní šachta na chrániče, 1 x uložení v ocelové chrániče DN 500 dl. 30 m	

SO 311 Přeložka kanalizace DN 400 v km 1,720 – 1,780

Splašková kanalizace z KT DN 400 tř. 160	48,88 m
2 x RŠ DN1000	

SO 312 Přeložka kanalizace DN 300 v km 2,080

Splašková kanalizace z KT DN 300 tř. 160	35,94 m
2 x RŠ DN1200	

1.3. Stanovisko k technickému řešení projektu

S navrženým řešením dle předložené projektové dokumentace k žádosti o vydání stavebního povolení VAS, divize Žďár n. S.

souhlasí.

2. Stanovisko k uvedení stavby do provozu

Před písemným předáním a převzetím dokončené stavby vodovodu a provozovateli k uvedení stavby do provozu požaduje VAS předat od investora tyto technické a provozní doklady:

1. Veškeré doklady uvedené v čl. 3.
2. Stejnopis Dohody o předání a převzetí přeložky mezi investorem a SVK Žďársko.
3. Podklady pro zařazení do evidence majetku (rozdělení majetku podle klasifikace stavebních děl CZ CC včetně doplnění o ostatní náklady investora).
4. Protokol o vytyčitelnosti signalizačního vodiče (vodovod, výtlačná potrubí na kanalizacích).
5. Stavební deník - originál.
6. Vodoprávní, stavební doklady s nabytím právní moci.
7. Záznam z prohlídky prům. kamerou kanalizace i s protokoly v programu CITI.
8. Seznam očíslovaných odbočení k přípojkám, které byly provedeny v rámci stavby, i s uvedením č. popisného, popř. č. parcely nebo uliční vpustě.
9. Geometrický plán pro zřízení věcného břemene - 6 paré.
10. Kalibrační protokoly od použitých měřidel - vodovod.
11. Doklady od vodoměrů.

Doporučujeme, aby stavební dozor vykonával pověřený pracovník VAS, divize Žďár n. S.

3. Vyjádření pro vodoprávní úřad k vydání stavebního povolení

S vydáním stavebního povolení na stavbu „Silnice II/360 Velké Meziříčí - JV obchvat, 1. část“ VAS, divize Žďár n. S.

souhlasí za předpokladu dodržení následujících podmínek.

K předání staveniště požadujeme přizvat zástupce provozovatele, VAS, divize Žďár nad Sázavou, oddělení inženýringu po telefonické domluvě s Ing. Kalábovou - tel. 566 651 152.

VAS, divizi Žďár n. S. budou předány před podáním žádosti o kolaudační souhlas tyto doklady:

1. Zápis o předání a převzetí stavby (případně zápis o odstranění vad a nedodělků z předání stavby).
2. Atesty, prohlášení o shodě a další doklady od použitých materiálů a zařízení - část stavební.
3. Doklady o zdr. nez. výrobků přicházejících do styku s pitnou vodou dle Vyhl. 409/2005 Sb.
4. Doklad o provedené desinfekci vodovodního potrubí.
5. Doklad o převzetí inženýrských sítí dotčených stavbou.
6. Doklad o převzetí pozemků dotčených stavbou po ukončení stavby.
7. Doklady o způsobu likvidace vzniklých odpadů dle zákona č. 185/2001 Sb. („Zákon o odpadech a o změně některých dalších zákonů“).
8. Protokoly o úsekové tlakové zkoušce vodovodního potrubí.
9. Protokoly o zkouškách vodotěsnosti kanalizačního potrubí včetně šachet.
10. Dokumentace skutečného provedení stavby v papírové i elektronické podobě - část stavební.
11. Geodetické zaměření stavby včetně odbočení v listinné podobě i v prostředí MicroStation (formát dgn) podle směrnice VAS č. VASGR/SME/15/2.
12. Krácený rozbor pitné vody (akreditovaný odběr a analýzy) podle přílohy č. 5 k vyhlášce č. 252/2004 Sb. – rekonstrukce.
13. Protokol o zkoušce průchodnosti vodovodního potrubí.

Toto vyjádření vydává VAS v zastoupení SVK Žďársko podle čl. VI, odst. 7., písmeno a) Smlouvy o nájmu, provozování a správě vodovodů a kanalizací uzavřené mezi výše uvedenými stranami dne 31. 12. 2013.

Platnost tohoto stanoviska a vyjádření je jeden rok.

Upozorňujeme: Vlastnictví vodovodu a splaškové kanalizace se po provedení přeložky nemění (zákon 274/2001 Sb. § 24 odst.(3)).

VODÁRENSKÁ
AKČIOVÁ SPOLEČNOST, a. s.
Soběšická 820/156, Lesná, 638 00 Brno
Divize Žďár nad Sázavou
Studentská 1133, 591 21 Žďár nad Sázavou
-7-

Ing. Karel Fuchs
ředitel divize

Na vědomí

VAS, provoz VOD Velké Meziříčí, provoz ČOV Velké Meziříčí
VAS, TÚ, Ing. Kalábová, p. Klímová

Vyřizuje: ing. Neumayer, CSc.

Linka: +420 602 577 611

E-mail: oldrich.neumayer@aquatis.cz

V Brně dne: 10.6.2024

Vážená paní
Ing. Hana Studená

Stráský, Hustý a partneři, s.r.o.
Bohunická 50
619 00 Brno

Věc: Vyjádření k projektovým dokumentacím s názvy II/360 Velké Meziříčí – JV obchvat, 1. část (DSP) a II/360 Velké Meziříčí – JV obchvat, 3. část (DÚSP)

Jako zpracovatel projektové dokumentace pro akci „Protipovodňová opatření města Velké Meziříčí“ - část řeka Oslava, souhlasíme s technickým řešením obsaženým v PD pro stavební povolení s názvem **II/360 Velké Meziříčí – JV obchvat, 1. část** a v PD pro společné povolení s názvem **II/360 Velké Meziříčí – JV obchvat, 3. část**, obě zpracované společnostmi „SHP + SHB – Velké Meziříčí“ v 11/2023. Navrhované stavby nebudou mít negativní vliv na stávající dotačně vybudovaná protipovodňová opatření ani neovlivní jejich návrhové parametry.

S přátelským pozdravem



Ing. Oldřich Neumayer, CSc.

ředitel divize 332

Hydrotechnika a hydroenergetika II

Krajská správa a údržba silnic Vysočiny



SHP a partneři s.r.o.

Bohunická 133/50

619 00 Brno

Ve Žďáru n. S.
dne: 22.2.2024
Vaše čj. (zn.):

Číslo jednací KSAUSVPO/3563 /2024

Spisová zn.: H.5.8

Počet listů: 1

Počet příloh/listů: 1/1

Vyřizuje: Ing. Gajdorus

Telefon: 723862430

E-mail: gajdorus.m@ksusv.cz

Věc :

Vyjádření k projektu SP II/360 Vel. Meziříčí obchvat 3 část

K předloženému projektu pro společné povolení Vám sdělujeme, že s tímto projektem jako správci silnice II/360 souhlasíme.

S pozdravem

Ing. Miloslav Štěpánek
Vedoucí technicko-správního oddělení
Pracoviště Žďár n. Sázavou

Přílohy

Zhotoveno v 2 výtiscích
Na vědomí



Pomáhat a chránit

POLICIE ČESKÉ REPUBLIKY
KRAJSKÉ ŘEDITELSTVÍ POLICIE KRAJE VYSOČINA

Územní odbor Žďár nad Sázavou
Dopravní inspektorát

JID: PCR16ETRpo51706646 1.13.

Č.j.: KRPJ-22813-2/ČJ-2024-161406-DING

Žďár nad Sázavou 27. února 2024

Stránský, Hustý a partneři s.r.o.
Bohunická 133/50
619 00 Brno

1. Připojení komunikací (křižovatky) v rámci akce „II/360 Velké Meziříčí – JV obchvat, 1. část“

Vyádření:

(ve smyslu § 10 odst. 5. zákona č. 13/1997 Sb., o pozemních komunikacích)

Policie ČR, Dopravní inspektorát Žďár nad Sázavou, k připojení v rámci předmětné akce sděluje, že s umístěním a provedením připojení dle předložené dokumentace **souhlasí**.

Předmětná připojení byla posuzována zejména z hlediska následujících podmínek, které je v rámci realizace nutno dodržet.

Podmínky:

- parametry připojení (křižovatky) musí zajistit bezpečný a plynulý pohyb směrodatného vozidla,
- každé jednotlivé připojení musí disponovat dostatečnými rozhledovými poměry (úprava zeleně, odstranění stromů, úprava terénu apod.) a v rozhledu nesmí být žádné překážky, které by tvořily překážku ve smyslu příslušné ČSN,
- rozhledové poměry křižovatek musí být v souladu s ČSN 73 6102 (Projektování křižovatek na pozemních komunikacích),
- způsobilost připojení ve smyslu výše uvedených podmínek, je třeba zachovat a udržovat po celou dobu jejich existence.

2. Místní úprava provozu na pozemních komunikacích v rámci akce „II/360 Velké Meziříčí – JV obchvat, 1. část“

Stanovisko:

(ve smyslu § 77 odst. 2 písm. b) zákona č. 361/2000 Sb., o provozu na pozemních komunikacích)

Policie ČR, Dopravní inspektorát Žďár nad Sázavou, **souhlasí** s Vámi předloženým návrhem místní úpravy dle předložené žádosti a situace dopravního značení a zařízení.

Pro provedení a umístění dopravního značení a zařízení požadujeme soulad s platnými právními a technickými předpisy.

3. „II/360 Velké Meziříčí – JV obchvat, 1. část“ - projektová dokumentace

Vyjádření:

(ve smyslu § 16 odst. 1. zákona č. 13/1997 Sb., o pozemních komunikacích)

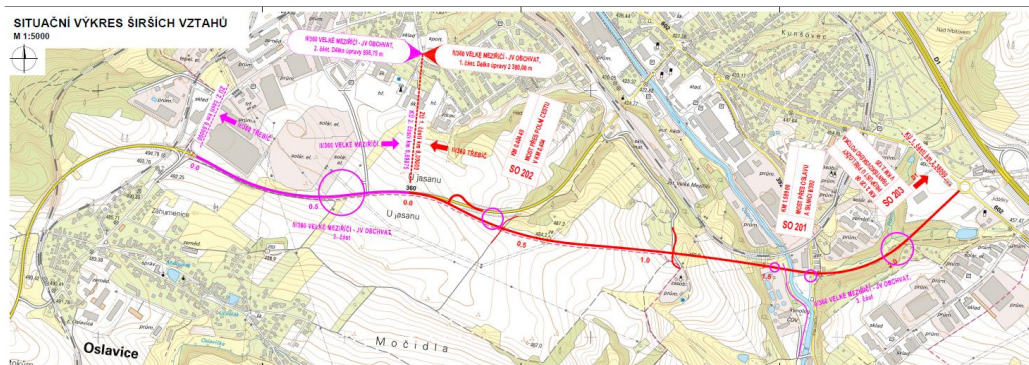
Policie ČR, Dopravní inspektorát Žďár nad Sázavou, **za předpokladu** souladu s podmínkami pod bodem 1. a 2. tohoto dokumentu, **souhlasí** s předloženou projektovou dokumentací předmětné stavby pro stavební povolení (DSP).

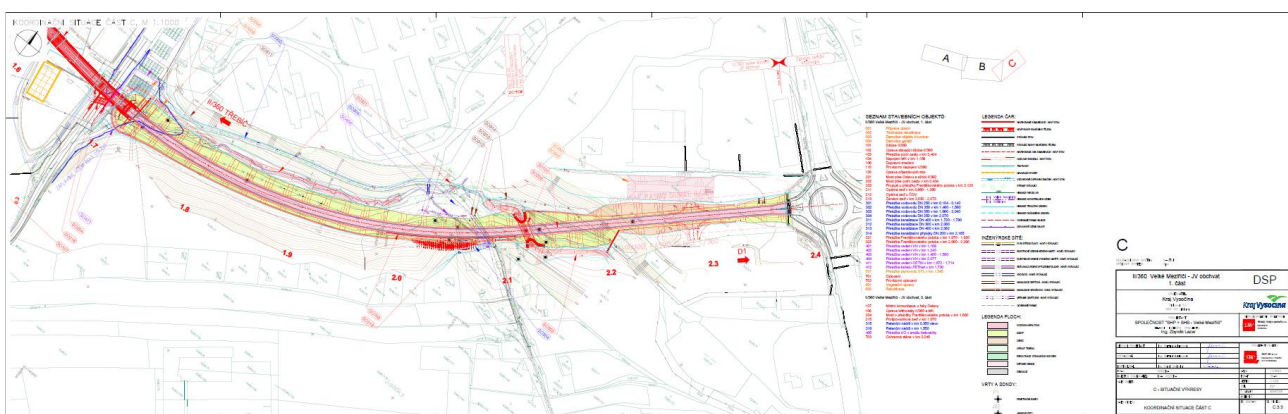
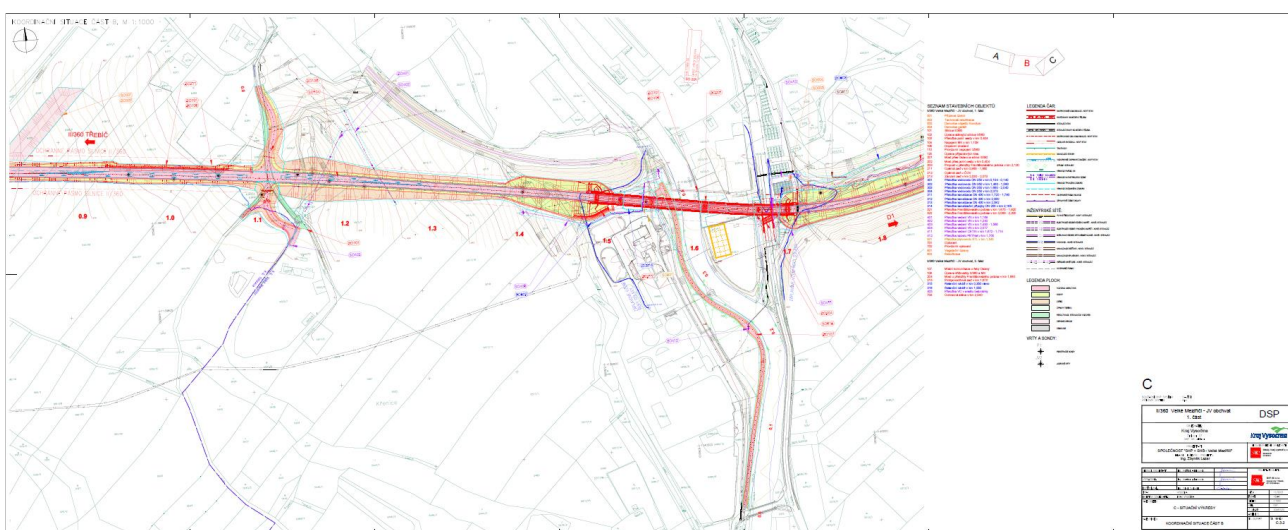
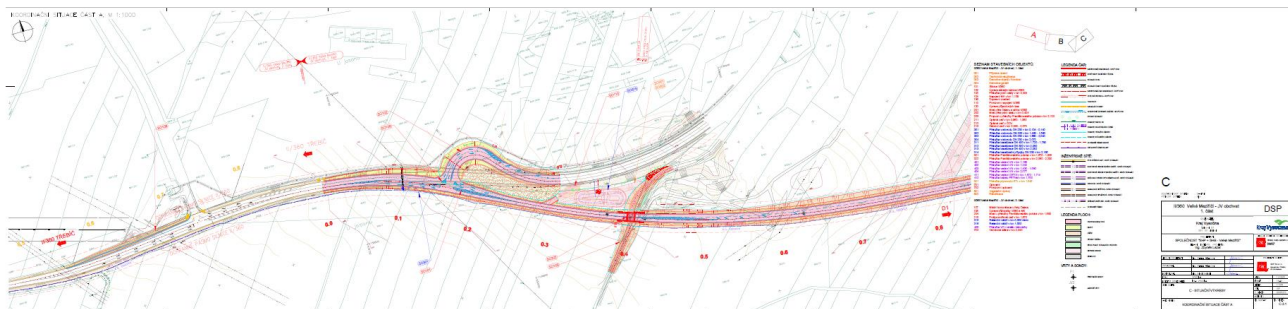
Při splnění uvedených podmínek návrh odpovídá obecným požadavkům na bezpečnost a plynulost provozu na pozemních komunikacích.

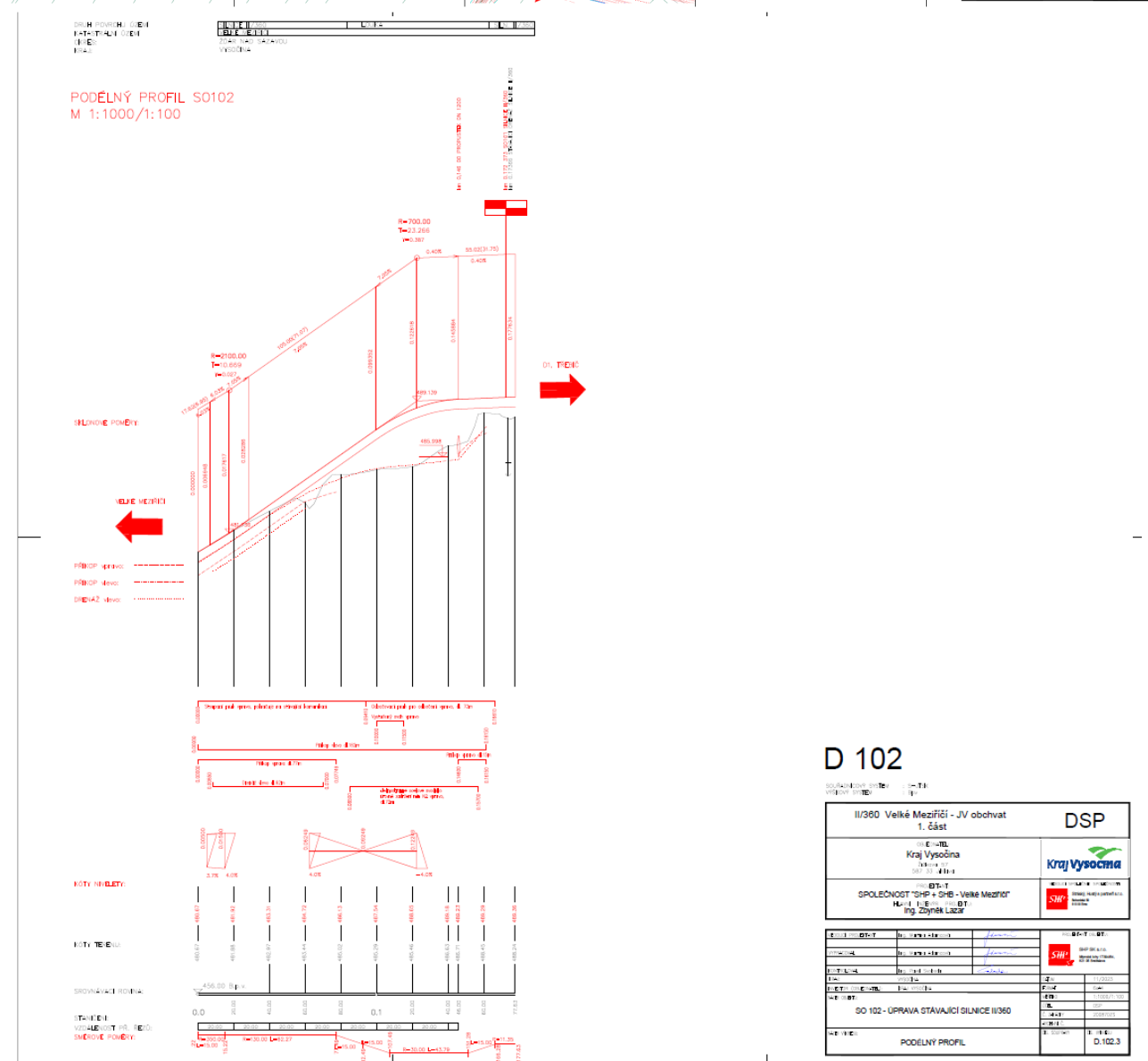
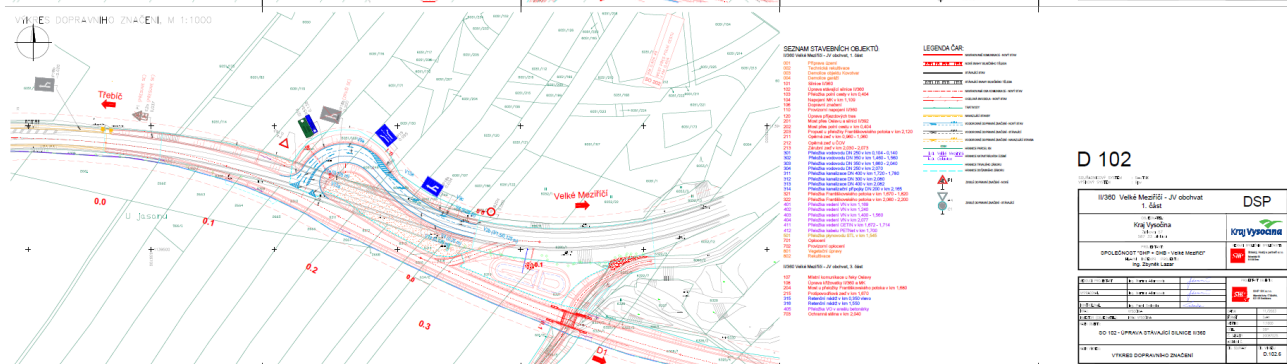
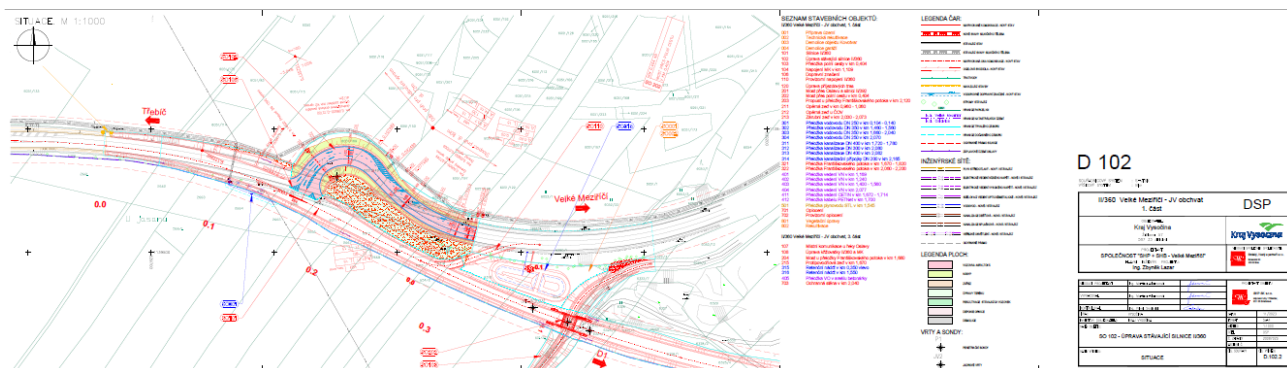
Zpracoval: por. Bc. Jan Štefáček
komisař

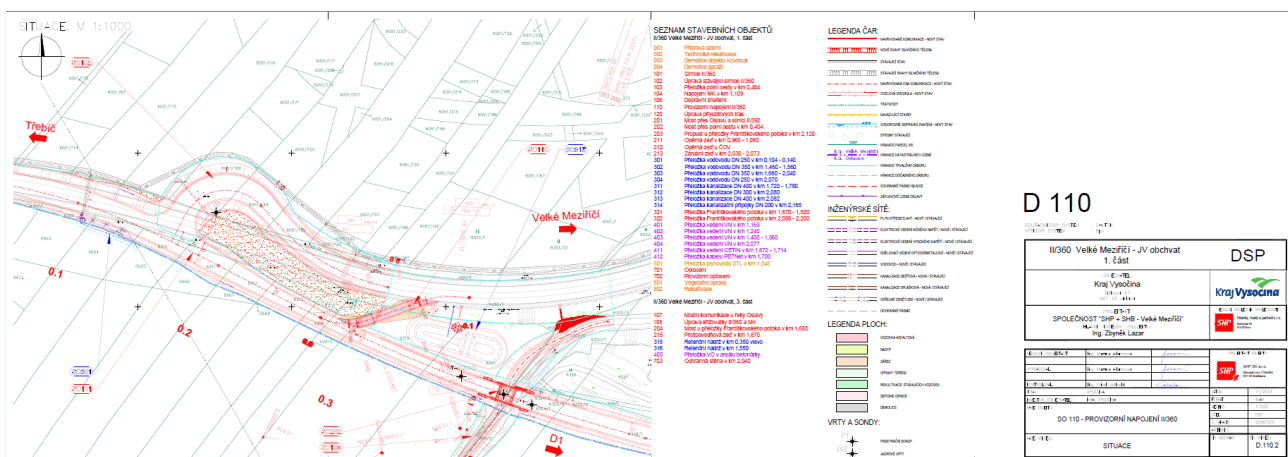
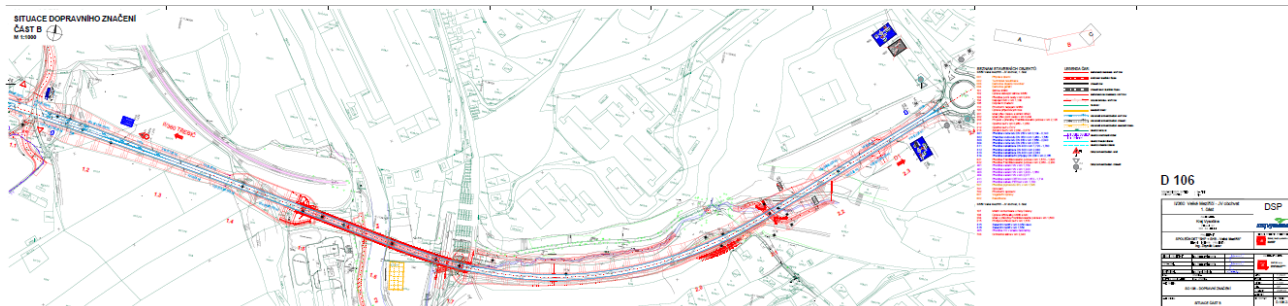


npor. Mgr. Pavel Musil
vedoucí oddělení

[illegible]



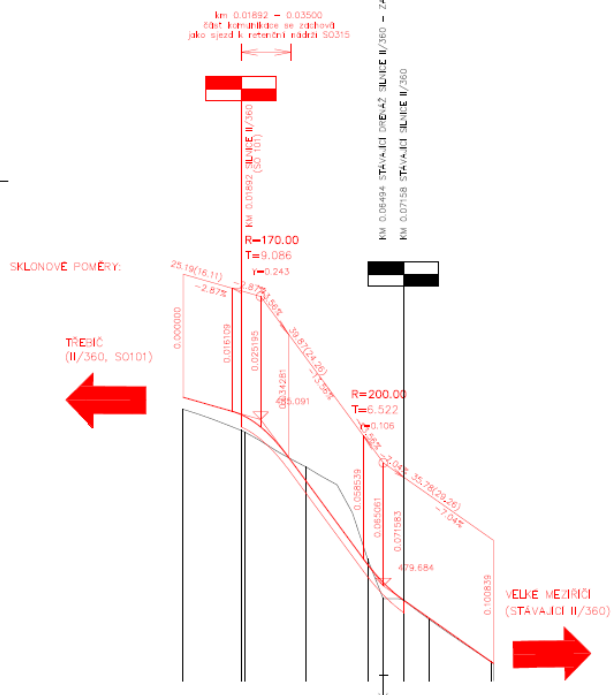




DRUH POVRCHU OZEMI
KATASTRÁLNÍ OZEMI
OKRES:
KRAJ:
PODÉLNÝ PROFIL SO 110
M 1:1000/100

ZEVEŘELNKA PŘÍDA
VELKÉ MEZIŘÍČI
ZDAR NAD SÁZAVOU
VYSOČINA

SILNICE II/360



MÉRITKA:
1: 1000, 1: 100.

KÓTY NIVELETY:

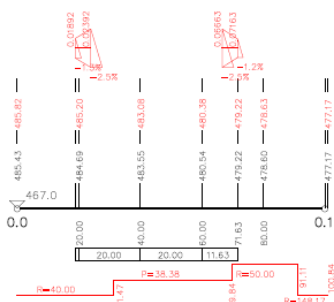
KÓTY TERÉNU:

ROVNÁVACÍ ROVNÁ:

STANČENÍ:

VZDÁLENOST PŘ. ŘEZŮ:

SMĚROVÉ POMĚRY:



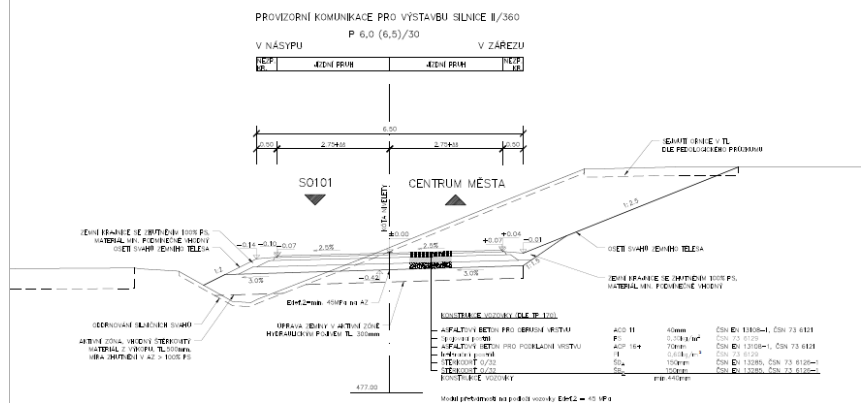
D 110

SOUŘADNICOVÝ SYSTÉM : S-JTSK
VÝŠKOVÝ SYSTÉM : BpV

II/360 Velké Meziříčí - JV obchvat 1. část		DSP
OBJEDINATEL Kraj Vysočina Žitkova 57 587 33 Jihlava		Kraj Vysočina
PROJEKTANT SPOLEČNOST "SHP + SHB - Velké Meziříčí" HLAVNÍ INŽENÝR - PROJEKT: Ing. Zbyněk Lazar		SPRÁVCE PROJEKTU SHP Zobák, Hubík a partneři s.r.o. Bátovská 10 602 00 Brno

VEDOUcí PROJEKTANT	Ing. Martina Adamcová	PROJEKTANT ODBĚR	SHP SK s.r.o.
VYPRACOVATEL	Ing. Martina Adamcová	PROJEKTANT ODBĚR	SHP SK s.r.o.
KONTROLNÍK	Ing. Pavel Svoboda	PROJEKTANT ODBĚR	SHP SK s.r.o.
INVESTOR (OBJEDINATEL)	KRAJ VYSOČINA	PROJEKTANT ODBĚR	SHP SK s.r.o.
NAZEV OBJEKTU	SO 110 - PROVIZORNÍ NAPOJENÍ II/360	PROJEKTANT ODBĚR	SHP SK s.r.o.
NAZEV VÝKRESU	PODÉLNÝ PROFIL	PROJEKTANT ODBĚR	SHP SK s.r.o.

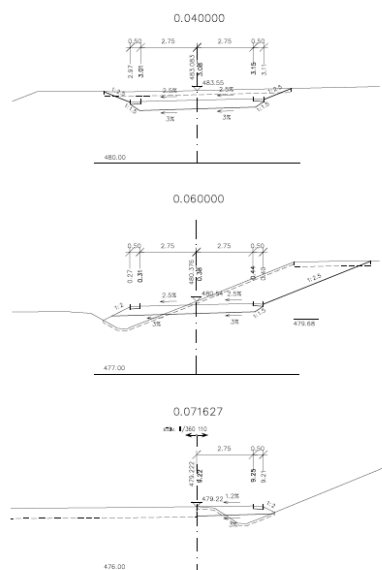
VZOROVÝ PŘÍČNÝ ŘEZ
SO110
M 1:50



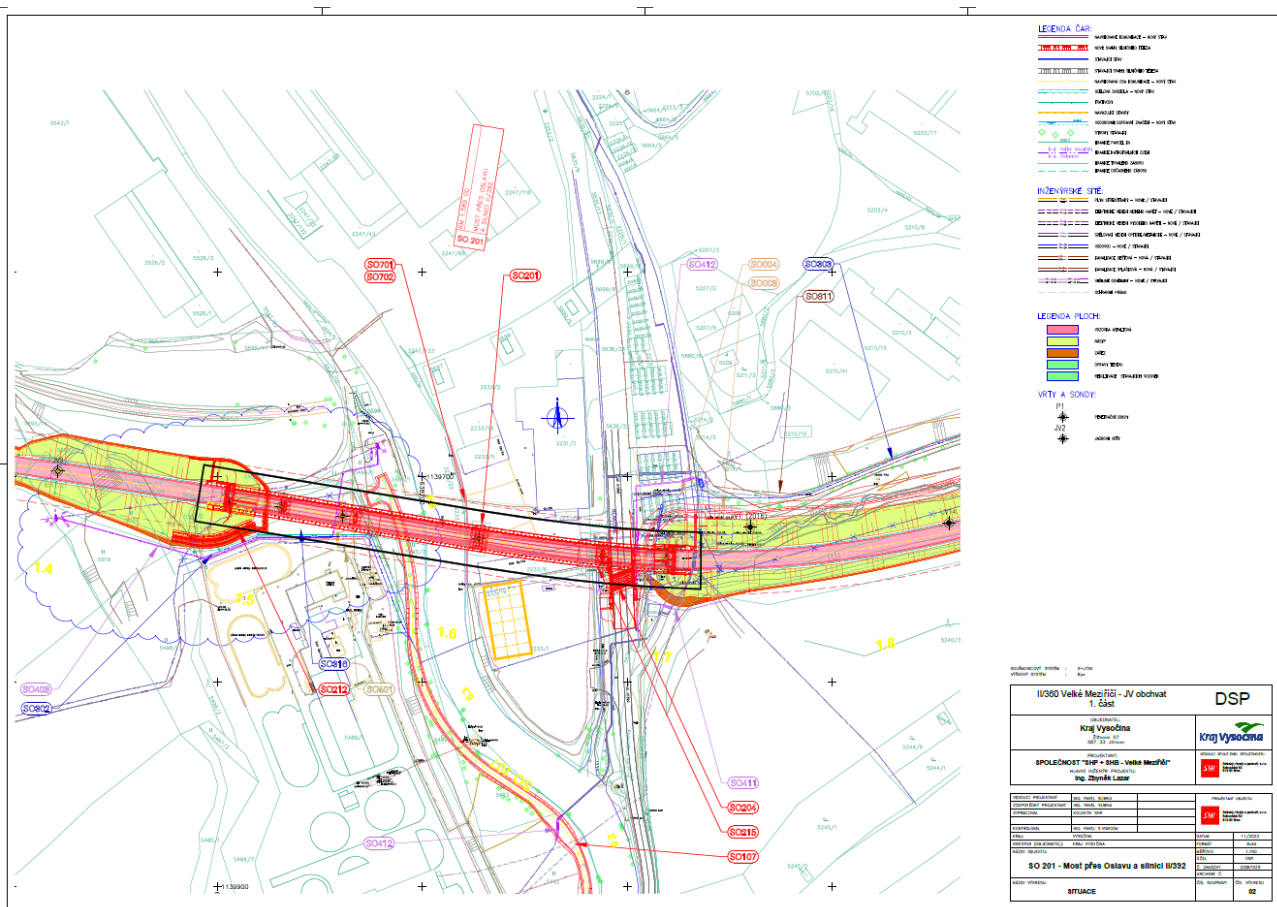
D 110

SOUŘADNICOVÝ SYSTÉM : S-JTSK
VÝŠKOVÝ SYSTÉM : BpV

II/360 Velké Meziříčí - JV obchvat 1. část		DSP	
OBJEDINATEL Kraj Vysočina Žitkova 57 587 33 Jihlava		Kraj Vysočina	
PROJEKTANT SPOLEČNOST "SHP + SHB - Velké Meziříčí" HLAVNÍ INŽENÝR - PROJEKT: Ing. Zbyněk Lazar		SPRÁVCE PROJEKTU SHP Zobák, Hubík a partneři s.r.o. Bátovská 10 602 00 Brno	
VEDOUcí PROJEKTANT	Ing. Martina Adamcová	PROJEKTANT ODBĚR	SHP SK s.r.o.
VYPRACOVATEL	Ing. Martina Adamcová	PROJEKTANT ODBĚR	SHP SK s.r.o.
KONTROLNÍK	Ing. Pavel Svoboda	PROJEKTANT ODBĚR	SHP SK s.r.o.
INVESTOR (OBJEDINATEL)	KRAJ VYSOČINA	PROJEKTANT ODBĚR	SHP SK s.r.o.
NAZEV OBJEKTU	SO 110 - PROVIZORNÍ NAPOJENÍ II/360	PROJEKTANT ODBĚR	SHP SK s.r.o.
NAZEV VÝKRESU	VZOROVÝ PŘÍČNÝ ŘEZ	PROJEKTANT ODBĚR	SHP SK s.r.o.



SOUŘADNICOVÝ SYSTÉM : S-JTII
VÝŠKOVÝ SYSTÉM : IIIV

[illegible]



HZSJX008UWBP



Hasičský záchranný sbor Kraje Vysočina

územní odbor Žďár nad Sázavou

Jamská 4, Žďár nad Sázavou 591 01



Č. j.: HSI- 673-2/ZR-2024

Počet stran: 2

Počet příloh: 0

Adresát:

Kraj Vysočina

Žižkova 1882/57

586 01 Jihlava

Vyřizuje: nprap. Marta Rybová

Tel.: 950 291 108

E-mail: marta.ryboval@hzscr.cz

Datum: 26. 2. 2024

SDĚLENÍ

Název stavby:

Obchvat silnice II/360 Velké Meziříčí - JV obchvat, 1 část.

Místo stavby:

k.ú. Velké Meziříčí, Oslavice, parcely č. dle PD

Stavebník:

Kraj Vysočina, IČO 70890749

Žižkova 1882/57, 586 01 Jihlava

Předložená dokumentace:

dokumentace pro povolení stavby

vypracoval: Ing. Zbyněk Lazar

datum: 11/2023

Hasičský záchranný sbor Kraje Vysočina (dále jen „HZS VYS“) vydává podle části čtvrté zákona č. 500/2004 Sb., správní řád, ve znění pozdějších předpisů (dále jen „správní řád“) toto sdělení. HZS VYS jako příslušný správní úřad podle § 7 odst. 4 zákona č. 320/2015 Sb., o Hasičském záchranném sboru České republiky a o změně některých zákonů (zákon o hasičském záchranném sboru), ve znění pozdějších předpisů obdržel dne 22. 2. 2024 žádost o vydání závazného stanoviska dotčeného orgánu na úseku požární ochrany a ochrany obyvatelstva k výše uvedené dokumentaci. Z výše uvedené dokumentace vyplývá, že předmětem žádosti je stavba 0 podle vyhlášky č. 460/2021 Sb., o kategorizaci staveb z hlediska požární bezpečnosti a ochrany obyvatelstva (dále jen „vyhláška o kategorizaci staveb“), u které se v souladu s § 40 odst. 1 zákona č. 133/1985 Sb., o požární ochraně, ve znění pozdějších předpisů (dále jen „zákon o požární ochraně“) nevykonává státní požární dozor v rozsahu podle § 31 odst. 1 písm. b) a c) zákona o požární ochraně.

Tel.: 950291111

E-mail: vys.spisovna@hzscr.cz

Datová schránka: ntdaa7v

IČO: 70885184

Číslo účtu: 19-15032881/0710

HZS VYS posoudil výše uvedenou žádost a dospěl k závěru, že se jedná o stavbu, kterou lze s ohledem na kritéria a charakteristiky stavby zařadit jako stavbu kategorie 0, a to v souladu s ustanovením § 39 odst. 1 zákona o požární ochraně ve spojení s vyhláškou o kategorizaci staveb.

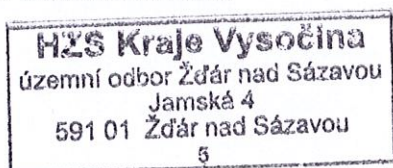
STAVBA KATEGORIE 0


Konkrétně jde o stavbu pozemní komunikace nebo zpevněné plochy s výjimkou dálnice nebo stavby pozemní komunikace nebo zpevněné plochy plnící funkci přístupové komunikace nebo nástupní plochy pro požární techniku, která je stavbou kategorie 0 podle § 6 odst. 1 písm. e) vyhlášky o kategorizaci staveb.

V důsledku změny zákona o požární ochraně a zákona č. 239/2000 Sb., o integrovaném záchranném systému a o změně některých zákonů, ve znění pozdějších předpisů, **došlo s účinností od 1. 12. 2021 ke změně při vydávání závazných stanovisek** dotčenými orgány na úseku požární ochrany a ochrany obyvatelstva. V souladu s § 40 odst. 1 zákona o požární ochraně se **státní požární dozor v rozsahu podle § 31 odst. 1 písm. b) a c) nevykonává u staveb kategorie 0 a I.**

S ohledem na výše uvedené skutečnosti HZS VYS podle § 154 a násl. správního řádu k žádosti o vydání závazného stanoviska sděluje, že není dotčeným orgánem na úseku požární ochrany, tedy není oprávněn k vydání závazného stanoviska. HZS VYS není s ohledem na výše uvedené dotčeným orgánem z hlediska ochrany obyvatelstva podle § 10 odst. 6 zákona č. 239/2000 Sb., o integrovaném záchranném systému a o změně některých zákonů, ve znění pozdějších předpisů.

Otisk úředního razítka




plk. Ing. Vladimír Sobotka
ředitel ÚO
úřední osoba



Sekce majetková Ministerstva obrany
odbor ochrany územních zájmů a státního odborného dozoru
Tychonova 1, Praha 6, PSČ 160 01, datová schránka hjyaavk

Čj. MO 258514/2024-1322
Sp.zn. 173394/2024-1322-OÚZ-BR

Brno 25. března 2024

Stráský, Hustý a partneři s.r.o.
IČ: 18827527
Bohunická 50
619 00 Brno

Závazné stanovisko pro stavební řízení
II/360 Velké Meziříčí - JV obchvat, 1. část, k.ú. Velké Meziříčí

Odbor ochrany územních zájmů a státního odborného dozoru, Sekce majetková, **Ministerstvo obrany**, v souladu se zmocněním v § 175 odst. 1 zákona č. 183/2006 Sb., o územním plánování a stavebním řádu (stavební zákon), ve znění pozdějších předpisů (dále jen „stavební zákon“), ve smyslu zákona č. 222/1999 Sb., o zajišťování obrany České republiky, ve znění pozdějších předpisů (dále jen „zákon o zajišťování obrany ČR“), a v souladu s Rozkazem ministra obrany č. 39/2011 - Zabezpečení výkonu působnosti MO ve věcech územního plánování a stavebního řádu, v platném znění, **vydává** ve smyslu § 4 odst. 2 písm. a) stavebního zákona pro potřeby vedeného řízení

souhlasné závazné stanovisko

k záměru vybudování jihovýchodního obchvatu silnice II/360 navazujícího na stávající silnici II/360 a ukončeného v okružní křižovatce na silnici II/602 v k.ú. Velké Meziříčí tak, jak byl doložen v písemné a grafické dokumentaci při dodržení následujících podmínek:

- **Tři týdny před zahájením stavby žádáme o zaslání přesného termínu realizace akce na Regionální středisko vojenské dopravy Olomouc (Dobrovského 6, Olomouc 779 00), Regionální středisko vojenské dopravy Hradec Králové (Velké Náměstí 33, Hradec Králové 500 01) a Regionální středisko vojenské dopravy Plzeň (Štefánikovo nám. 1, Plzeň 340 50).**

Kontaktní osoba: kpt. Mgr. Jakub Pešát - tel. 973 401 570, mob. 725 919 977, email: vd.olomouc@army.cz.

Výše uvedené podmínky musí být uvedeny ve vydaném rozhodnutí, které bude Ministerstvu obrany doručeno v jednom výtisku.

Odůvodnění:

Ministerstvo obrany v souladu se zmocněním v § 175 odst. 1 stavebního zákona, dle § 161 téhož zákona a zákona o zajišťování obrany ČR provedlo po obdržení vaší žádosti o vydání závazného stanoviska dotčeného orgánu vyhodnocení předloženého záměru, prověřilo evidenci technické infrastruktury v jeho vlastnictví. Odbor ochrany územních zájmů a státního odborného dozoru SM MO neeviduje inženýrské sítě a podzemní telekomunikační vedení, které by byly s daným stavebním záměrem v kolizi.

Daný stavební záměr je lokalizován v územích vymezených Ministerstvem obrany v souladu s § 175 stavebního zákona u stavebních úřadů. Tato vymezená území Ministerstva obrany jsou shodná s údaji o území poskytovanými Ministerstvem obrany pro ÚAP a jejich součástí jsou podrobné specifikace podmínek ve vymezeném území Ministerstva obrany a zákonná určení. Po posouzení stavebního záměru odbornými složkami Ministerstva obrany konstatuje, že předložený stavební záměr není v rozporu se zájmy Ministerstva obrany a nekoliduje s ochranou zájmů Ministerstva obrany (viz ÚAP - jev 102a, 119). Realizace stavebního záměru provedená v souladu s předloženou projektovou dokumentací při dodržení výše uvedené podmínky neohrozí naplnění veřejného zájmu na zajištění obrany a bezpečnosti státu. Pro zajištění bojeschopnosti a plánování plynulého provozu vojenské techniky je pro Ministerstvo obrany nezbytné obdržení požadovaného sdělení reálných informací o plánovaném dopravním omezení.

Toto závazné stanovisko Ministerstva obrany je platné 2 roky a musí být vyžádáno znovu, nebude-li během této doby stavba zahájena nebo dojde-li ke změnám v umístění, výšce nebo rozsahu stavby.

Kontaktní osoba: Bc. Zuzana Pernicová, tel. 973 445 760.

Ing. Lenka Martykánová
vedoucí oddělení ochrany územních zájmů
podepsáno elektronicky

V další korespondenci, týkající se výše uvedené věci, uvádějte odkaz na sp. zn.: 173394/2024-1322-OÚZ-BR tohoto stanoviska Ministerstva obrany.

Adresa pro doručování:

Ministerstvo obrany,
Sekce majetková,
odbor ochrany územních zájmů a státního odborného dozoru,
oddělení ochrany územních zájmů
pracoviště OÚZ Brno
Svatoplukova 2687/84, 662 10 Brno
IČO: 60162694

Doložka z konverze dokumentu do listinné podoby – na žádost

Dokument 2024_173394_001.pdf vznikl převedením elektronického dokumentu do listinného dokumentu pod pořadovým číslem 163906478-9738-240328160526. Vzniklý dokument obsahem odpovídá vstupnímu dokumentu. Počet stran dokumentu: 2

Vstupní dokument byl:

podepsán kvalifikovaným elektronickým podpisem. Ověření podpisu 25.03.2024 16:09:00. Podpis byl shledán platným a integrity dokumentu nebyla porušena nebo jinak změněna. Ověření platnosti kvalifikovaného certifikátu pro elektronický podpis bylo provedeno vůči zveřejněnému seznamu zneplatněných certifikátů vydanému k datu 28.03.2024 14:02:01. Údaje o kvalifikovaném elektronickém podpisu: číslo kvalifikovaného certifikátu pro elektronický podpis 38 FC, který byl vydán kvalifikovaným poskytovatelem služeb vytvářejících důvěru NCA SubCA1/RSA 05/2022, Správa základních registrů pro podepisující osobu Ing. Lenka Martykánová, Vedoucí oddělení (3630693), 1322, Ministerstvo obrany. Podpis byl označen platným elektronickým časovým razítkem vydaným kvalifikovaným poskytovatelem služeb vytvářejících důvěru. Platnost elektronického časového razítka byla ověřena dne 25.03.2024 16:09:00. Údaje o časovém razítku: 25.03.2024 16:09:00, číslo certifikátu pro časové razítko 3D CE, kvalifikovaný poskytovatel služeb vytvářejících důvěru: NCA SubCA1/RSA 05/2022, Správa základních registrů.

Dokument obsahuje vizualizace podpisů č.: 1.

Konverzi provedl subjekt: Česká pošta, s.p., IČ: 47114983

Pracoviště: Brno 2

Datum vyhotovení: 28.03.2024

Jméno, příjmení a podpis úředníka: JOSEF SMRKOVSKÝ

Otisk úředního razítka:



163906478-9738-240328160526

Poznámka:

Konverzí dokumentu se nepotvrzuje správnost a pravdivost údajů obsažených v dokumentu a jejich soulad s právními předpisy. Kontrolu doložky lze provést v centrální evidenci doložek na adrese <https://www.czechpoint.cz/overovacidoložky>.



KRAJSKÁ HYGIENICKÁ STANICE KRAJE VYSOČINA SE SÍDLEM V JIHLAVĚ

Tolstého 1914/15, 586 01 Jihlava, tel.: +420 567 564 551, e-mail: podatelna@khsjih.cz, ID: 4uuai3w

Č.j.: KHSV/04672/2024/ZR/HOK/Roh
Sp. značka: S-KHSV/04672/2024
Vyřizuje: Ing. Josef Roháček, josef.rohacek@zr.khsjih.cz,
566 650 830
Č.j. odesílatele: 049/2024
Počet listů/příloh: 2/0

Ve Žďáře nad Sáz. dne 19.3.2024

Kraj Vysočina, Žižkova 1882/57, 587 33 Jihlava

zastoupen společností Stráský, Hustý a partneři s.r.o., Bohunická 50, 619 00 Brno

II/360 Velké Meziříčí – JV obchvat, 1. část – projektová dokumentace pro stavební řízení **z á v a z n é s t a n o v í s k o** orgánu ochrany veřejného zdraví

Krajská hygienická stanice kraje Vysočina se sídlem v Jihlavě jako orgán ochrany veřejného zdraví, který je dotčeným věcně příslušným správním úřadem ve smyslu ustanovení § 82 odst. 2 písm. i) zák. č. 258/2000 Sb., o ochraně veřejného zdraví ve znění pozdějších předpisů (dále jen „zákon o ochraně veřejného zdraví“) a místně příslušným dle § 11 odst. 1 zák. č. 500/2004 Sb., správní řád ve znění pozdějších předpisů (dále jen „správní řád“), vydává ve výše uvedené věci v řízení podle § 4 odst. 2 písm. a) zákona č. 183/2006 Sb., stavební zákon ve znění pozdějších předpisů (dále jen „stavební zákon“) toto

závazné stanovisko :

S projektovou dokumentací stavby „**II/360 Velké Meziříčí – JV obchvat, 1. část**“ pro řízení k povolování staveb s odkazem na § 30 odst.1, § 82 odst. 2 písm. t) zákona o ochraně veřejného zdraví, ve spojení s nařízením vlády č. 272/2011 Sb., o ochraně zdraví před nepříznivými účinky hluku a vibrací ve znění pozdějších předpisů **se souhlasí.**

Souhlas je však vázán ve smyslu § 77 odst. 1 zákona o ochraně veřejného zdraví a § 4 odst. 6 stavebního zákona na **splnění této podmínky:**

1. V rámci zkušebního provozu stavby zajistí investor /popř. zhotovitel/ u akreditované nebo autorizované laboratoře ověření nezávadnosti provozu po novém obchvatu z hlediska hluku, a to **přímým měřením hluku v denní i noční době při běžném (plném) provozu dopravy.** Konkrétní měřicí místa budou orgánem ochrany veřejného zdraví stanovena při jednání o uvedení stavby do zkušebního provozu na místě stavby. Výsledky tohoto měření budou nejpozději při závěrečné kontrolní prohlídce stavby předloženy oprávněné úřední osobě KHS kraje Vysočina.

Odůvodnění:

Na základě žádosti investorem zplnomocněné osoby /Stráský, Hustý a partneři s.r.o., IČ: 18827527/, doručené dne 21.2.2024, posoudila oprávněná úřední osoba KHS kraje Vysočina projektovou dokumentaci pro vydání stavebního povolení zpracovanou v listopadu 2023 Ing. Martinou Adamcovou – SHP SK s.r.o.

Předložená dokumentace řeší výstavbu nového jihovýchodního obchvatu silnice II/360 navazujícího na stávající silnici II/360 a ukončeného v okružní křižovatce na silnici II/602. Celková délka nové komunikace je 2380 m. Silnice je navržena v kategorii S 9,5/70. Převážná část trasy jihovýchodního obchvatu probíhá

mimo zastavěné území přes zemědělsky obdělávané pozemky. Mostním objektem trasa křížuje řeku Oslavu a silnici II/392. V úseku mezi silnicemi II/392 a II/602 v části Františkov se nachází podél Františkovského potoka lesní porost a soustava nezpevněných účelových komunikací. Začátek trasy jihovýchodního obchvatu je napojen na stávající silnici II/360. Trasa dále pokračuje jižním směrem kolem betonárny k trati ČD, kterou má na své levé straně, kolem městské ČOV, za řekou Oslavou pokračuje územím zvaném „Františkov“ a na konci své úpravy se napojuje přes nově vybudovanou okružní křižovatku na silnici II/602 resp. D1 – EXIT 146 Velké Meziříčí – východ“.

Navržené řešení vede trasu silnice II/360 mimo intravilán města Velké Meziříčí. Dojde ke zklidnění dopravy ve východní části města a k významnému snížení hluku ve městě. Stávající silnice II/360 bude směrově a výškově upravena (v objektu SO 102) a v km 0,166 bude stykovou křižovatkou napojena na trasu nového obchvatu. Křižovatka je navržena pod úhlem $\alpha = 90^\circ$, s levým odbočením ve směru staničení (odbočení do centra města Velké Meziříčí), a s odbočovací klínem pro odbočení vpravo do Velkého Meziříčí v opačném směru. V km 0,404 silnici mimoúrovňově kříží přeložka polní cesty (SO 103), která bude sloužit pěším a cyklistům, silnice II/360 je zde vedena na mostním objektu SO 202. V km 0,930 – 1,060 vlevo je v koruně silnice navržena opěrná zeď SO 211 z důvodu minimalizování zásahu do soukromých pozemků. V km 1,109 je na hlavní trasu napojena přeložka místní komunikace (SO 104), která slouží především jako příjezdová komunikace do betonárky TBG PKS, a.s. Velké Meziříčí. Napojení místní komunikace tvoří s trasou obchvatu průsečnou křižovatku pod úhlem napojení $\alpha = 90^\circ$. Dále je třeba překonat údolí řeky Oslavy.

V místě, kde přechází trasa nového obchvatu z násypového tělesa na mostní objekt SO 201 (km 1,460 – 1,500 u ČOV), bude vybudována opěrná zeď (SO 212) z důvodu zásahu násypového tělesa do prostoru ČOV a zabezpečení prostoru pro přeložky inženýrských sítí v daném místě. Za mostem je v souběhu se silnicí II/360 vlevo vedena přeložka Františkovského potoka SO 321, která mostním objektem SO 203 v km 2,120 křížuje trasu obchvatu a pokračuje na pravé straně jako objekt 322. V km 2,020 – 2,068 je u soukromé nemovitosti – chaty - navržena zárubní zeď (SO 213) z důvodu minimalizace zářezu. Trasa obchvatu je ukončena v okružní křižovatce na II/602. Kryt nové vozovky bude proveden z asfaltového betonu ACO 11+40 mm.

Výstavba bude rozdělena na jednotlivé etapy pouze z důvodu řízení dopravy. Stavba bude probíhat za provozu na stávající silnici II/360, i na okružní křižovatce na II/602 na konci trasy obchvatu. Musí být zachována možnost pohybu vozidel do betonárny. Po dokončení bude stavba zkolaudována jako celek.

Stavební objekty:

- 001 Příprava území
- 002 Technická rekultivace
- 003 Demolice objektu Kovotvar
- 004 Demolice garáží
- 101 Silnice II/360
- 102 Úprava stávající silnice II/360
- 103 Přeložka polní cesty v km 0,404
- 104 Napojení MK v km 1,109
- 106 Dopravní značení
- 110 Provizorní napojení II/360
- 120 Úprava příjezdových tras
- 201 Most přes Oslavu a silnici II/392
- 202 Most přes polní cestu v km 0,404
- 203 Propust u přeložky Františkovského potoka v km 2,120
- 211 Opěrná zeď v km 0,960 – 1,060
- 212 Opěrná zeď u ČOV
- 213 Zárubní zeď v km 2,030 – 2,073
- 301 Přeložka vodovodu DN 250 v km 0,104 – 0,140
- 302 Přeložka vodovodu DN 350 v km 1,460 – 1,560
- 303 Přeložka vodovodu DN 350 v km 1,660 – 2,040
- 304 Přeložka vodovodu DN 250 v km 2,070
- 311 Přeložka kanalizace DN 400 v km 1,720 – 1,780
- 312 Přeložka kanalizace DN 300 v km 2,080
- 313 Přeložka kanalizace DN400 v km 2,082

314 Přeložka kanalizační přípojky DN200 v km 2,165
321 Přeložka Františkovského potoka v km 1,670 – 1,820
322 Přeložka Františkovského potoka v km 2,060 – 2,200
701 Oplocení
702 Provizorní oplocení
801 Vegetační úpravy
802 Biologická rekultivace

Z předchozího projednávání dané akce mezi městem Velké Meziříčí a majitelem pozemku a nemovitosti s ev. č. 1318 /stavba pro individuální rekreaci/ ve Velkém Meziříčí na parcele č. 5242/3 vzešel požadavek na doplnění protihlukové stěny dl. 60,0 m a výšky 3,5 m. Protihluková stěna je tedy navržena v km 2,040 – 2,100 vpravo v plné výšce 3,5 m a bude umístěna v nepevněné krajnici silnice.

Součástí projektové dokumentace k územnímu řízení byla hluková studie (září 2017, č. zakázky 6/17 018), kterou zpracovala společnost ENVIROAD s r.o., Ruská 398/43, 703 00 Ostrava, Ing. Stanislav Vokoun. Dle zpracovaných výpočtů a ze závěru hlukové studie vyplynulo, že není nutno budovat v žádném z míst předpokládaného vedení trasy obchvatu protihlukové opatření (protihlukové stěny).

Součástí předložené dokumentace je také **hluková studie** (březen 2021, č. zakázky 6/21 006), kterou zpracovala společnost ENVIROAD s r.o., Ruská 398/43, 703 00 Ostrava, Ing. Stanislav Vokoun. Jejím účelem je vyhodnocení hlukového zatížení území a zástavby v okolí navrhované trasy obchvatu a případný návrh vhodných protihlukových opatření. Hluková studie porovnává dvě varianty řešení – nulovou variantu bez obchvatu a variantu s obchvatem pro výhledový rok 2010. Pro názorný výpočet byly zpracovatelem studie zvoleny 4 výpočtové body (VB) ve dvou výškových úrovních. Modelování situace budoucího provozu byla provedeno pomocí programu SoundPLAN, verze 8.2. Dále byly pro modelování výhledového stavu požitý výsledky z celostátního sčítání intenzit dopravy z roku 2016, včetně využití růstových koeficientů dle TP 225. Výsledky celostátního sčítání dopravy z roku 2016 jsou vyšší než výsledky z roku 2020 (průběh sčítání a výsledky ovlivnila pandemie koronaviru Covid-19).

Ze závěrů zpracované hlukové studie vyplývá, že po realizaci záměru **budou dodrženy hygienické limity hluku stanovené dle nař. vl. č. 272/2011 Sb.** ve vtipovaných výpočtových bodech v denní i noční době při provozu po nové přeložce silnice II/360. Realizace plánovaného záměru nevyvolá výraznou změnu akustické situace v chráněném venkovním prostoru dotčených staveb zájmového území a nepůsobí překročení platných hygienických limitů hluku ani v denní, ani v noční době. Předpokládané hladiny hluku dle výpočtu hlukové studie u nejbližšího RD Křenice č.p. 2114 (nejvíce exponovaný objekt v blízkosti přeložky) jsou $L_{Aeq,T} = 55,6 \text{ dB}$ v denní době a $48,5 \text{ dB}$ v noční době (hygienický limit 60/50 dB).

Pro posouzení hluku ze stavební činnosti byla zpracována samostatná hluková studie (únor 2024, č. zakázky 6/21 006), kterou zpracovala společnost ENVIROAD s r.o., Ruská 398/43, 703 00 Ostrava, Ing. Stanislav Vokoun. Jejím účelem je vyhodnocení hlukového zatížení území a okolní zástavby ze stavebních prací a případný návrh vhodných protihlukových opatření. Předpokládá se, že stavba bude probíhat v době od 7:00 hodin do 21:00 hodin. Jsou navrženy různé příjezdové trasy k omezení průjezdů po ulici Františkov. Těžiště stavby bude v místě ČOV, kde se bude budovat most přes řeku Oslavu. Zde se nejbližší objekt k trvalému bydlení nachází ve vzdálenosti cca 190 m. Mezi nejhluchnější stavební činnosti patří zemní práce s využitím nakladačů, buldozerů a nákladních automobilů. V současné době ještě není znám dodavatel stavby, nejsou tedy známy přesné mechanizační prostředky. Hluková studie počítá s běžným využitím nakladače, buldozeru, autodomývače, nákladních automobilů, jeřábu. Jsou navržena doporučení pro snížení hlučnosti během stavebních prací, zvláště v místech, kde se stavba nejvíce přibližuje k hlukově chráněné zástavbě.

Podmínka č.1 byla stanovena v souladu s ustanovením §30 zák. 258/2000 Sb., o ochraně veřejného zdraví v platném znění, ve spojení s §12 nař.vl. č. 272/2011 Sb.,o ochraně zdraví před nepříznivými účinky hluku a vibrací, aby bylo garantováno dodržení hygienických limitů hluku v nejbližší situovaném chráněném venkovním prostoru staveb, popř v chráněném venkovním prostoru.

Po posouzení uvažovaného záměru konstatuje KHS kraje Vysočina, že navrhované řešení není v rozporu s požadavky zák. č. 258/2000 Sb., o ochraně veřejného zdraví ve znění pozdějších předpisů.

Ing. Josef Roháček
vedoucí oddělení hygieny obecné a komunální
Žďár nad Sázavou

podepsáno elektronicky

Rozdělovník: Stráský, Hustý a partneři s.r.o., Bohunická 50, 619 00 Brno – prostřednictvím DS

Doložka z konverze dokumentu do listinné podoby – na žádost

Dokument Stan_PD_Rekonstrukce_silnice_II_360_JV_obchvat_1_cast_Velke_Mezirici.pdf vznikl převedením elektronického dokumentu do listinného dokumentu pod pořadovým číslem 163744498-209671-240321174236. Vzniklý dokument obsahem odpovídá vstupnímu dokumentu. Počet stran dokumentu: 4

Vstupní dokument byl:

podepsán kvalifikovaným elektronickým podpisem. Ověření podpisu 21.03.2024 17:43:10. Podpis byl shledán platným a integrity dokumentu nebyla porušena nebo jinak změněna. Ověření platnosti kvalifikovaného certifikátu pro elektronický podpis bylo provedeno vůči zveřejněnému seznamu zneplatněných certifikátů vydanému k datu 21.03.2024 17:30:25. Údaje o kvalifikovaném elektronickém podpisu: číslo kvalifikovaného certifikátu pro elektronický podpis 01 60 OE BB, který byl vydán kvalifikovaným poskytovatelem služeb vytvářejících důvěru PostSignum Qualified CA 4, Česká pošta, s.p. pro podepisující osobu Ing. Josef Roháček, odborný pracovník, 35200, územní pracoviště Žďár nad Sázavou, Krajská hygienická stanice kraje Vysočina se sídlem v Jihlavě. Elektronický podpis nebyl označen časovým razítkem.

Dokument neobsahuje vizualizaci podpisu.

Konverzi provedl subjekt: Česká pošta, s.p., IČ: 47114983

Pracoviště: Brno 12

Datum vyhotovení: 21.03.2024

Jméno, příjmení a podpis úředníka: MAGDALENA NAVRÁTILOVÁ

Otisk úředního razítka:



163744498-209671-240321174236

Poznámka:

V době od uveřejnění seznamu zneplatněných certifikátů, vůči kterému byla ověřována platnost certifikátu 01 60 OE BB, do provedení konverze dokumentů mohlo dojít k zneplatnění certifikátu.

Konverzí dokumentu se nepotvrzuje správnost a pravdivost údajů obsažených v dokumentu a jejich soulad s právními předpisy. Kontrolu doložky lze provést v centrální evidenci doložek na adrese <https://www.czechpoint.cz/overovaci-doložky>.



Technické služby VM s.r.o.



Stráský, Hustý a partneři s.r.o.
Bohunická 133/50
619 00 Brno

Vyjádření k dokumentaci:

Technické služby VM s.r.o. souhlasí s akcí **II/360 VM – JV obchvat 1. část** v lokalitě U jasanu ve Velkém Meziříčí za následujících podmínek

1. Toto vyjádření bude součástí územního rozhodnutí a stavebního povolení odboru výstavby MěÚ Velké Meziříčí.
2. V uvedeném prostoru se nachází podzemní vedení veřejného osvětlení, před zahájením prací požádáte o vytýčení a před záhozem přizvete zástupce TS ke kontrole, kontaktní osoba pan František Burian, tel. 724027502
3. V případě znemožnění svozu nádob na PDO, provede dodavatel v den svozu přiblížení k nejbližší sjízdné komunikaci.

Ve Velkém Meziříčí 05. 04. 2024

Ing. Jaroslav Mynář
 jednatel

Adresa: Karlov 1398/54, 59401 Velké Meziříčí			
Bankovní spojení: Komerční Banka	Číslo účtu: 270644840267/0100	IČ: 25509656	DIČ: CZ25509659
Registrována v obchodním rejstříku u KS Brno, oddíl C, číslo vložky 28946	Tel: 566782601		e-mail: ts@vm.cz



LESY ČESKÉ REPUBLIKY, S.P., LS Nové Město na Moravě

Školní 460, Nové Město na Moravě 592 31, tel. +420956154111, ls154@lesycr.cz, ID DS: e8jcsn

Stráský, Hustý a partneři s.r.o.**Ing. Hana Studená****Bohunická 133/50****619 00 Brno - Horní Heršpice**

VÁŠ DOPIS ZN.

ČÍSLO JEDNACÍ

SPISOVÁ ZNAČKA

DATUM

LCR154/001123/2024

LCR0011716/2024

20.03.2024

VYŘIZUJE

TELEFON

GSM

FAX

E-MAIL

Ing. Jaroš Zdeněk

956 154 112

zdenek.jaros@lesycr.cz

Vyjádření ke stavbě z hlediska odborného lesního hospodáře

Žadatel: Stráský, Hustý a partneři s.r.o., Ing. Hana Studená, Bohunická 133/50,
619 00 Brno

Stavebník: Kraj Vysočina, Žižkova 1882/57, 587 33 Jihlava

Název stavby: II/360 Velké Meziříčí – JV obchvat, 1. část

Místo: kraj: Vysočina

ORP: Velké Meziříčí

obec: Velké Meziříčí

kat. území: Velké Meziříčí

pozemky: dle předložené projektové dokumentace



Uvedená stavba je mimo jiné plánována na lesním pozemku č. parc. 5240/4 v k.ú. Velké Meziříčí. Na tomto lesním pozemku vykonávají Lesy České republiky, s.p. funkci odborného lesního hospodáře.

K výše uvedené stavbě nemáme zásadních námitek za předpokladu dodržování zákona č. 289/1995 Sb. o lesích v platném znění (dále jen „zákon o lesích“), zejména ustanovení § 19 a § 20 a dodržení následujících podmínek:

- před realizací stavby je nutno dosáhnout dočasného popř. trvalého odnětí stavbou dotčených částí lesních pozemků z pozemků určených k plnění funkcí lesa.
- práce je nutno provádět tak, aby na pozemcích a lesních porostech docházelo k co nejmenším škodám; k odstranění případných škod činit bezprostředně potřebná opatření
- používat vhodných technických prostředků, technologií a biologicky odbouratelných hydraulických kapalin a činit účinná opatření k zabránění úniku látek poškozujících les a přírodní prostředí
- lesní pozemky nesmí být používány k přístupu na stavbu.
- lesní pozemky nesmí být využívány jako zařízení staveniště.

Lesy České republiky, s.p., se sídlem Přemyslova 1106/19, Nový Hradec Králové, Hradec Králové, PSČ 500 08

Spisová značka AXII 540 vedená u rejstříkového soudu v Hradci Králové, IČ: 42196451, DIČ: CZ42196451

Lesy České republiky, s.p., jsou držitelem osvědčení o účasti v certifikaci lesů, loga PEFC (08-21-01/0001) a certifikátu C-o-C.

Státní podnik Lesy České republiky, s.p., zachovává nulovou toleranci k jakémukoli nelegálnímu jednání, dodržuje maximální transparentnost, legalitu, etiku a uplatňuje zásady Criminal Compliance Programu (www.lesycr.cz/ccp). V případech, kdy je jednání zaměstnance v rozporu s Criminal Compliance Programem, je možné takové jednání oznámit (www.lesycr.cz/ccp).

www.lesycr.cz






LESY ČESKÉ REPUBLIKY, S.P.A. I.S. Nové Město na Moravě

Školní 460, Nové Město na Moravě 592 31, tel. +420956154111, ls154@lesycr.cz, ID DS: e8jcfns

- stavební materiál, přebytky zemin nebo pařezy nesmí být volně umisťovány do okolních lesních porostů.
- při provádění a následném užívání staveb nesmí být narušen kořenový systém
- na lesních pozemcích se nesmí provádět terénní úpravy, narušovat půdní kryt.
- provádění prací nesmí negativně ovlivnit odtokové poměry v dané lokalitě.

Toto vyjádření je poskytováno pro rozhodnutí státní správy lesů podle § 14, odst. 2, § 15 a § 16 zákona o lesích.

Toto vyjádření je vyjádření odborného lesního hospodáře k projektové dokumentaci pro stavební povolení.

 Toto vyjádření je vyjádření odborného lesního hospodáře a **nenahrazuje** vyjádření vlastníka lesa.

S pozdravem

.....
Ing. Josef Pollak
lesní správce

Na vědomí: revír 14 – Velké Meziříčí



Doložka z konverze dokumentu do listinné podoby – na žádost

Dokument Vyjádření ke stavbě z hlediska odborného lesního hospodáře, II360 Velké Meziříčí – JV obchvat, 1. část.pdf vznikl převedením elektronického dokumentu do listinného dokumentu pod pořadovým číslem 163906427-9738-240328160302. Vzniklý dokument obsahem odpovídá vstupnímu dokumentu. Počet stran dokumentu: 2

Vstupní dokument byl:

podepsán kvalifikovaným elektronickým podpisem. Ověření podpisu 25.03.2024 12:43:00. Podpis byl shledán platným a integrity dokumentu nebyla porušena nebo jinak změněna. Ověření platnosti kvalifikovaného certifikátu pro elektronický podpis bylo provedeno vůči zveřejněnému seznamu zneplatněných certifikátů vydanému k datu 28.03.2024 15:15:25. Údaje o kvalifikovaném elektronickém podpisu: číslo kvalifikovaného certifikátu pro elektronický podpis 01 61 6D D0, který byl vydán kvalifikovaným poskytovatelem služeb vytvářejících důvěru PostSignum Qualified CA 4, Česká pošta, s. p. pro podepisující osobu Ing. Josef Pollak, Lesní správce, 769302, Lesní správa Nové Město na Moravě, Lesy České republiky. Podpis byl označen platným kvalifikovaným časovým razítkem nebo kvalifikovaným elektronickým časovým razítkem vydaným kvalifikovaným poskytovatelem. Platnost kvalifikovaného časového razítka byla ověřena dne 25.03.2024 12:43:00. Údaje o časovém razítku: 25.03.2024 12:43:00, číslo kvalifikovaného certifikátu pro časové razítko 01 40 73 42, kvalifikovaný poskytovatel: PostSignum Qualified CA 5, Česká pošta, s.p..

Dokument neobsahuje vizualizaci podpisu.


Konverzi provedl subjekt: Česká pošta, s.p., IČ: 47114983

Pracoviště: Brno 2

Datum vyhotovení: 28.03.2024

Jméno, příjmení a podpis úředníka: JOSEF SMRKOVSKÝ

Otisk úředního razítka:



163906427-9738-240328160302

Poznámka:

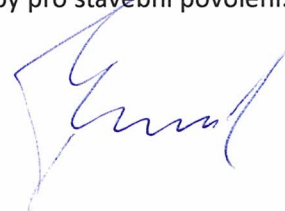
Konverzí dokumentu se nepotvrzuje správnost a pravdivost údajů obsažených v dokumentu a jejich soulad s právními předpisy. Kontrolu doložky lze provést v centrální evidenci doložek na adrese <https://www.czechpoint.cz/overovacidolozky>.

Město Velké Meziříčí
Radnická 29/1
594 13 Velké Meziříčí

Věc : Vyjádření odborného lesního hospodáře k dotčení lesních pozemků stavbou ve smyslu §14, odst.2, zákona č. 289/1995 Sb.

Jako odborný lesní hospodář pro LHC Městské lesy Velké Meziříčí, jehož součástí jsou dotčené lesní pozemky parcelní čísla 5214/1, 5215/1, 5216/1, 5233/1, 5234/1, 5239 a 5240/3 v katastrálním území Velké Meziříčí, tímto souhlasím s dotčením těchto lesních pozemků stavbou „II/360 Velké Meziříčí – JV obchvat, 1. část“ dle předložené projektové dokumentace této stavby pro stavební povolení.

Ve Velkém Meziříčí dne 1.4.2024



OLH Ing. František Fňukal

**MĚSTO VELKÉ MEZIŘÍČÍ**

STAROSTA

Váš dopis značky/ze dne: /09.05.2024

Číslo jednací: SMB/30765/2024-kasp /127/2024

Vyřizuje/telefon: Ing. Martin Kašpar/566 781 215

Ve Velkém Meziříčí dne: 13.05.2024

Stráský, Hustý a partneři s.r.o.

Středisko přípravy staveb

Ing. Hana Studená

Bohunická č. 133/50

619 00 Brno

Město Velké Meziříčí **souhlasí** s dočasným odnětím částí pozemků z pozemků určených k plnění funkcí lesa po dobu realizace stavby „II/360 Velké Meziříčí – JV obchvat“ a to:

části pozemku p. č. 5240/3 o výměře 253 m²,části pozemku p. č. 5239 o výměře 1 845 m²,části pozemku p. č. 5234/1 o výměře 3 548 m²,části pozemku p. č. 5214/1 o výměře 252 m²,části pozemku p. č. 5215/1 o výměře 336 m²,části pozemku p. č. 5233/1 o výměře 4 372 m² ačásti pozemku p. č. 5216/1 o výměře 1 990 m²

všechny v k. ú. Velké Meziříčí.

S pozdravem

Ing. arch. Alexandros Kaminaras

starosta

